

“Хидрогеоконсулт” ЕООД- гр. София

гр. София, ул. “Връх Манчо”, бл. 8, вх. А, ап.13, GSM: 0887 477 452, e-mail: hgc@abv.bg

Обект: Питейно-битово водоснабдяване на населени места в Пернишка област

Подобект: Район Радомир

Населени места: с. Друган

Възложител: “Водоснабдяване и канализация” ООД - гр. Перник

ПРОЕКТ

за

санитарно-охранителни зони на водохващане “Опалово” в триаския карстов водоносен хоризонт

Изготвил:


инж. Димитър Антонов



Възложител:


инж. Борислав Иванов



май, 2023 г.

СЪДЪРЖАНИЕ

1. Местоположение на обекта, описание на вододобивното съоръжение и схема на водоснабдяване.....	3
2. Обосновка на заявеното водно количество.....	4
3. Характеристика на частта от водното тяло в която попада водоземното съоръжение.....	4
4. Резултати от хидрохимичните изследвания на подземните води.....	5
5. Оценка на експлоатационните ресурси на водоземното съоръжение.....	7
6. Методика за оразмеряване на санитарно-охранителните зони.....	7
7. Оразмеряване на поясите от санитарно-охранителните зони.....	9
8. Маркировка.....	9
9. Режим на поясите от СОЗ. Ограничения и забрани.....	12
10. Мероприятия за ограничаване и ликвидиране на съществуващите замърсители в Пояс II и III.....	13
11. Указания за добра земеделска практика.....	14
12. Проект за използване на земите в пояс I.....	15
13. Мониторинг на подземните води.....	17
14. Експлоатация и контрол на СОЗ.....	17
15. Стойностна сметка за обезщетяване на собствениците на имоти в рамките на пояси II и III.....	18
16. Календарен план-график за реализация на проекта.....	18
17. Учредяване на санитарно-охранителната зона.....	19
ЗАКЛЮЧЕНИЕ.....	20

ПРИЛОЖЕНИЯ:

1. Геоложка карта, М 1:100 000.
2. Топографска карта, М 1:25 000.
3. Техническа схема за водоснабдяване.
4. Екзекутивен чертеж на водохващането.
5. Протоколи от лабораторни изследвания на водни проби от водоизточника.
6. Хидродинамична карта на филтрационния подземен поток и граници на II и III пояс на СОЗ нанесени върху топографска основа.
7. Хидродинамична карта на филтрационния подземен поток и граници на I, II и III пояс на СОЗ.
8. Координати на характерните точки от контурите на пояси I, II и III на водоземното съоръжение

1. Местоположение на обекта, описание на вододобивното съоръжение и схема на водоснабдяване.

Част от водоснабдяването на гр. Радомир, с. Червена могила, с. Николаево, с. Борнарево и други населени места в Община Радомир се извършва от водохващане “Опалово”, състоящо от дренажна галерия, контролна и каптажна шахти.

Дренажите и шахтите се намират в северозападния край на с. Друган, ЕКАТТЕ 24832, община Радомир, в ПИ №408 кв.59 по плана на с. Друган, с начин на трайно ползване За помпена станция, собственост на с. Друган, гр. Радомир.

Координатите на контролната шахта са:

N – 42°28'46.7 X = 4579435,213

E – 23°03'57.8 Y = 8477408,256

Координатите на каптажната шахта са:

N – 42°28'46.3 X = 4579423,598

E – 23°03'58.2 Y = 8477417,626

Водохващането е с надморска височина 659,00 м.

Водоизточник “Опалово” е изграден и въведен в експлоатация през 60-те години на миналия век. Както бе споменато по-горе, в настоящия момент, същият се ползва за питейно-битово водоснабдяване на гр. Радомир, с. Червена могила, с. Николаево, с. Борнарево и други населени места в Община Радомир.

Водохващане “Опалово” е изградено в подножието на югозападния склон на седловинно възвишение. Каптирането на подземните води е извършено посредством бетонова дренажна галерия, открита към страната на ската, от където по корозионно уширени пукнатини в скалите подземните води се вливат в галерията. Дължината и е 12,0 м. В северозападния край има контролна шахта, а в североизточния - каптажна шахта. От каптажната шахта, по метална тръба с Ø300, водата се отвежда в събирателна шахта, разположена непосредствено до каптажа, от която чрез помпена станция по етернитов водопровод Ø400 с дължина 250 м се изпомпва до резервоар с обем 25 м³. От резервоара по етернитов водопровод Ø400 с дължина около 9850м водата постъпва в мрежата на гр. Радомир. На въпросния водопровод има две разклонения за с. Червена могила - първото е след 4700 м и е поцинкован водопровод 1 1/4 с дължина 200м, а второто е след още 200 м и е стоманен водопровод Ø106 с дължина 1600м. От гр. Радомир по ПЕ водопровод Ø75 с дължина 320м, водата постъпва в мрежата на с. Борнарево, а по поцинкован водопровод 1 1/2 с дължина

1200м - в мрежата на с. Николаево. Размерите на каптажното съоръжение са представени на екзекутивния чертеж – Приложение №4.

Описаните по горе конструкция на водоземното съоръжение и схема на водоснабдяване, са направени въз основа на данни предоставени от ВиК ООД – гр. Перник и проведеното хидрогеоложко обследване.

2. Обосновка на заявеното водно количество.

Добиваната вода от водохващане “Опалово”, се използва за питейно-битови нужди на населението на гр. Радомир, с. Червена могила, с. Николаево, с. Борнарево и други населени места в Община Радомир.

Необходимото водно количество за водоснабдяване на 14400 бр. жители е:

$$14400 \cdot 300 \text{ л/ден} = 4320,000 \text{ м}^3/\text{ден} = 1576800,00 \text{ м}^3/\text{год.}$$

Нормите на водопотребление съгласно чл.117а, ал.2 от ЗВ са взети по Наредба 2 от 22.03.2005г. на МРРБ чл.17. Взети са инкасираните от ВиК ООД-гр. Перник годишни водни количества за селищата разделени с броя жители по статистиката и увеличени с максималните загуби на мрежата 20% съгласно чл.18 от същата наредба. Това означава, че на всеки постоянен жител на селището освен собствената консумация е включена и тази на приходящите през годината, също така за животни и поливане.

Минималното водно количество, необходимо за водоснабдяване на жителите на гр. Радомир, с. Червена могила, с. Николаево, с. Борнарево и други населени места в Община Радомир, съгласно Хартата за правата на човека е по $2,8 \text{ м}^3$ на месец на човек, или:

$$14400 \cdot 2,8 \text{ м}^3/\text{месец} = 483840,000 \text{ м}^3/\text{год} = 1325,589 \text{ м}^3/\text{ден}$$

3. Характеристика на частта от водното тяло в която попада водоземното съоръжение.

Разглежданият водоизточник попада в подземно водно тяло (ПВТ) **BG4G0T1T2T3037 - Карстови води в Голобърдовски карстов басейн**, изградено от варовици, мергели и алевролити. По тип водното тяло е напорно, а вместващия колектор - карстов. ПВТ е с площ 157 км^2 и се характеризира със следните осреднени показатели: площ на зоната на подхранване на ПВТ - 157 км^2 , среден модул на подземния отток – $3,0\text{-}5,0 \text{ л/сек/км}^2$, естествени ресурси – 785 л/сек , експлоатационни ресурси – $745,75 \text{ л/сек}$, модул на експлоатационните ресурси – $4,8 \text{ л/сек/км}^2$, свободни експлоатационни ресурси $744,69 \text{ л/сек}$.

Частта от водното тяло, в която попада разглеждания водоизточник се характеризира с относително:

- прости гранични условия;
- прости хидрогеоложки условия;
- според структурата на водоносните хоризонти – единични;
- прости хидрохимични условия;
- еднородни филтрационните свойства на водовместващата среда;
- по степен на изученост – III-та група – със слабо изучени хидрогеоложки условия.

Водоизточникът се разполага върху скалите на **Боснекская свита (boT₂)** представени от окарстени доломити.

Боснекската свита се изгражда изцяло от сиви доломити и варовити доломити, дебелопластови, без ясна слоистост, с характерно изветряне. На места доломитите се редуват с алевролити. Дебелината на свитата е променлива, но обикновено е до около 100м. Възрастта и се определя като аниска.

Доломитите са окарстени, което ги е превърнало в благоприятна среда за натрупване на подземна вода. В тези скали е формиран напорен карстов водоносен хоризонт. Посоката на потока е от североизток към югозапад. По своята същност водоизточник "Опалово" е разпръснат, възходящ.

4. Резултати от хидрохимичните изследвания на подземните води.

За оценката на качествения състав на подземните води съгласно изискванията на Наредба №1/10.10.2007г. за проучване ползване и опазване на подземните води са дадени за изследване водни проби. Те са изследвани в следните лаборатории: Лабораторен изпитвателен комплекс при ВиК ООД Перник, Лаборатория за екология и технически изпитвания "Акватератест" при ИССЕ ООД - София и Изпитвателна лаборатория по радиология и радиоизотопни изследвания към Институт по почвознание, агротехнологии и защита на растенията "Н. Пушкиров". Протоколите са приложени към доклада.

Подземните води са с добри органолептични качества. Те са без мирис, без привкус, бистри, без утайка.

Общата твърдост на водите е 6,68 мг/екв/л, при максимална стойност (МС) - 12 мг/екв/л.

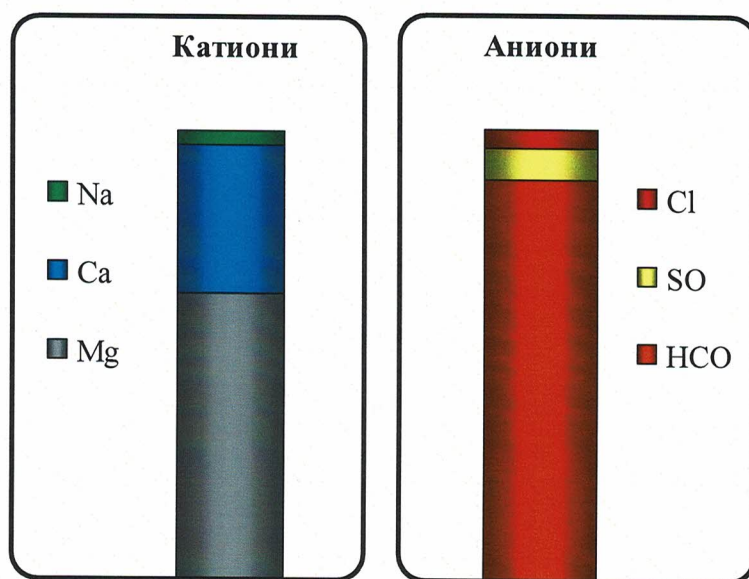
Окисляемостта на водите - 1,34 мгО₂/л - не надхвърля пределно допустимата граница от 5,00 мг О₂/л по Наредба №9/16.03.2001г.

Средната концентрация на фосфатите е < 0,12 мг/л и не надхвърля максималната стойност (МС) от 0,50мг/л.

Количествата на хлоридите – <10 мг/л (250 мг/л), на сулфатите - 24,00 мг/л (250 мг/л), на калция – 45,69 мг/л (150 мг/л), на магнезия - 53,47 мг/л (80,00 мг/л), на желязото – 0,015 мг/л (0,20 мг/л) са под пределно допустимите по Наредба №9/16.03.2001г. стойности, дадени в скобите.

За определяне хидрохимичния тип на водата, ще използваме формулата на Курлов.

Катиони	mg/l	mgequ/l	equ%	Аниони	mg/l	mgequ/l	equ%
Na ⁺	5,26	0,23	3,31	HCO ₃ ⁻	396,63	6,50	88,85
Ca ⁺²	45,68	2,28	33,00	SO ₄ ⁻²	24,00	0,50	6,83
Mg ⁺²	53,47	4,40	63,69	Cl ⁻	10,00	0,32	4,32
Σ	104,41	6,91	100,00	Σ	430,63	7,32	100,00



$$\frac{HCO_3^- 89}{Mg^{+2} 64. Ca^{+2} 33} pH 7,68$$

Съгласно резултатите от изследванията, подземните води в обсега на водовземното съоръжение са средно твърди, водороденкарбонатни, магнезиево-калциеви.

5. Оценка на експлоатационните ресурси на водоземното съоръжение.

Изчисленията за определяне на ресурсите на водоизточника са описани подробно в Обосновката на водоземането, затова в настоящия Проект за Санитарно-охранителни зони ще дадем само крайните резултати.

$$Q_{EPI} = 90,128 \text{ l/s} = 7787,084 \text{ m}^3/\text{d} = 2842285,640 \text{ m}^3/\text{y}.$$

6. Методика за оразмеряване на санитарно-охранителните зони.

В съответствие с изискванията на Наредба №.3 от 2000 г. на МОСВ около съоръжения за подземни води се организират три зони (пояси) за санитарна защита (СОЗ) — пояс I (за строга охрана около водоизточника), пояс II (срещу биологични, бързоразпадащи се и силносорбируеми химически замърсители) и пояс III (срещу стабилни химически замърсители).

Математическото моделиране на подобни изчислителни схеми включва две задачи - филтрационна и миграционна.

При първата се моделират хидродинамичните условия във водоносната система и се определя разпределението на напорите в резултат от работата на вододобивното съоръжение в стабилизирани режим на филтрация (за неограничен период от време), при зададен средногодишен естествен локален ресурс на всеки от изворите.

При втората (миграционната) задача се прогнозира движението на потенциалните замърсители във филтрационната среда на базата на получената структура на подземния поток. Решението се прави по метода на крайните разлики, с отчитане на “гранични” и “начални” условия.

Схематизацията на хидрогеоложките условия е извършена на база детайлен преглед на архивна информация за геоложкия строеж, тектониката и хидрогеоложките условия в района на извора.

Изчислителните времена, използвани за определяне размера на всяка от зоните са приети предвид следните съображения:

Пояс I има за цел защитата на самите водоземни съоръжения (повърхностни и подземни), като предотврати външния достъп до тях чрез затваряне и ограждане

на съоръженията. В случаите, когато той е определен съгласно изискванията на Наредба 2/89 или на по-стар нормативен документ, не се изисква ново оразмеряване. Границите на пояси II и III най-общо се оразмеряват в съответствие с условия в района на вододобивната система и от режима на изискването на Наредба №3, посочено в чл.30, ал.2, размери на тези пояси се определят чрез математическо моделиране.

Размерът на пояс II (срещу бактериологични и силносорбируеми химически замърсители), респ. изчислителното време t_{II} , зависи от продължителността на живота на вредните микроорганизми в подземните води. Според изискванията, заложиени в Наредба №3 за оразмеряване на СОЗ, при изчисляването размерите на пояс II сме приели $t_{II}=400$ d.

Пояс III (срещу стабилни несорбируеми и слабосорбируеми химически замърсители) обхваща онази част от областта на подхранване на вододобивния кладенец, в която евентуално попаднали замърсители могат да достигнат до съоръжението в процеса на неговата експлоатация. Ето защо при изчисляване размерите на тази зона изчислителното време се приема равно на експлоатационния период на водоизточника - 25 години (9125 d).

За водохващане “Опалово” е разработен филтрационен модел, като моделната област е с размери $\approx 4950 \times 5955$ м и обхваща площ от 29,477 км². Дискретизацията на моделната област е под формата на ортогонална мрежа, като първоначално е избрана квадратна мрежа с размери на единичната клетка 10x10 метра, която в близост до водоизточника е сгъстена до клетки с размери 0,5x0,5 м.

Подземните води по тип са окарстени. Формираният водоносен хоризонт е схематизиран като напорен, а филтрационният режим е стабилизирен.

За цялата моделна област е зададено инфилтрационно подхранване (към горницето на водоносния хоризонт), съобразено със средногодишната сума на валежите за района.

В разработения модел са зададени всички реки и дерета, като основни дрениращи артерии във филтрационната област.

Хидрогеоложките параметри, заложиени в математическия модел, са следните:

- Коефициент на филтрация – $k = 0,0000025 \div 0,00005$ m/s.
- Ефективна (активна) порестост – $n_e = 0,03 \div 0,10$.

Структурата на подземния филтрационен поток, за конкретния участък от водоносния хоризонт, генерирана посредством тримерния филтрационен модел с компютърния програмен продукт "MODFLOW", както и обхвата на I, II и III пояс на санитарно-охранителните зони на водоизточниците, изчислени и визуализирани с "MODPATH", са дадени на приложения №№ 6 и 7. Изчислителната процедура, в горепосочения програмен продукт, е базирана на метода на крайните разлики, чрез разграничаване на филтрационната област в мрежа от зони и анализиране на притока и оттока във всяка една (единична) зона от областта.

Точните площи на поясите на СОЗ, получени въз основа на извършеното математическо моделиране на филтрационния подземен поток, са както следва:

II пояс – 667588 кв.м. (667,588 дка) - при $t = 400$ дни;

III пояс – 15239363 кв.м. (15239,363 дка) - при $t = 25$ години.

За I пояс на СОЗ, за учредяване се предлага съществуващия пояс, който е с площ 1329 кв.м (1,329 дка) и обиколка 153 м.

Тъй като II пояс, получен въз основа на математическото моделиране е по-малък от 25% от III пояс (Наредба №3 от 16.10.2000 г. за условията и реда за проучване, проектиране, утвърждаване и експлоатация на санитарно-охранителните зони около водоизточниците и съоръженията за питейно-битово водоснабдяване и около водоизточниците на минерални води, използвани за лечебни, профилактични, питейни и хигиенни нужди, чл.23, ал.2), то за учредяване се предлага II пояс с площ 2505724 кв.м. (2505,724 дка)

7. Оразмеряване на поясите от санитарно-охранителните зони.

На базата на получената хидродинамична картина. за определянето на пояси I, II и III около изворите, са направени три миграционни модела – за 50, 400 и 9125 денонощия, окулторяващи зоните, в които за посочените периоди от време попаднали в тях замърсители ще се транспортират до съоръженията.

8. Маркировка

➤ Маркировка на пояс I

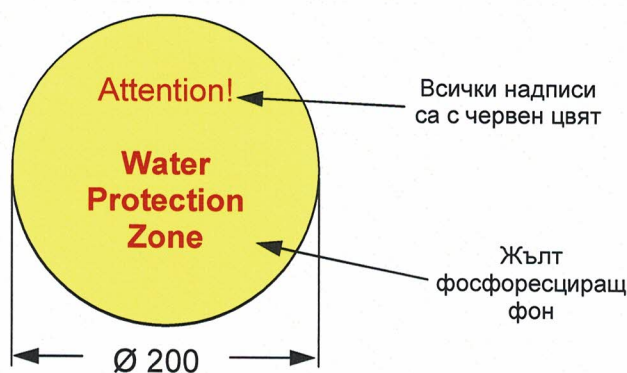
Най-вътрешният пояс I от СОЗ се огражда с трайна ограда с височина не по-малко от 1.40 m, която се сигнализира с предупредителни надписи върху табели, поставени на добре видимо разстояние една от друга, изработени съгласно Наредба № 3/16.10.2000 г.

Табелите са с размери 300/400 mm, а надписите – с червен цвят върху жълт фосфоресциращ фон - Фиг. 1.



Фиг. 1 Предупредителна табела за пояс I на санитарно-охранителната зона

Поставя се на входа и на колове, на 2 м от оградата, на височина не по-малка от 1,5 м от терена до долния ръб на табелата.



Фиг. 2. Предупредителен знак към табела за пояс I на санитарно-охранителната зона

Знакът е с диаметър 200 mm, а надписите са на английски език, с червен цвят върху жълт фосфоресциращ фон. Поставя се над табелата за пояс I на санитарно-охранителната зона, в случаите когато пояс I е разположен в близост до обект на международния туризъм или в близост с път, водещ до такъв обект.

➤ **Маркировка на пояс II**

Средният пояс II от СОЗ се сигнализира с ясно видими предупредителни надписи и табели, поставени на добре видимо разстояние едни от други .

Границите по терена се означават с табели с размери 600/800 mm, монтирани на колове или на съществуващи огради и дървета, на видимо разстояние една от друга и на височина 1,50 m от терена, като надписите се правят с червен цвят на жълт фосфориращ фон (фиг. 3).




Фиг. 3. Предупредителна табела за пояс II на санитарно-охранителната зона

➤ **Маркировка на пояс III**

Пояс III се сигнализира с предупредителни табели, изработени съгласно приложение № 3 от Наредба № 3/16.10.2000 г.

Границите се означават с хоризонтално разположени табели на височина от терена 1,50-2,00 m, на видимо разстояние една от друга (фиг. 4).



Фиг.4. Предупредителна табела за пояс III на санитарно-охранителната зона

Табелата е оцветена в червено и жълто, като жълтият цвят е от страната на позволения терен за обработване, а червеният - от страната на терена, забранен за обработване от селскостопанската авиация. Поставя се хоризонтално, на височина от терена 1,5 – 2,0 м.

9. Режим на поясите от СОЗ. Ограничения и забрани

➤ Режим, ограничения и забрани в пояс I

Пояс I от СОЗ е най-вътрешният пояс около водоизточниците – за строга охрана от човешки дейности, които могат да увредят ползваната вода. Той заедно с оградата и маркировката му е неразделна част от водоизточника. В него се разрешават само дейности, свързани с експлоатацията на дренажното съоръжение.

В пояс I на водоизточници за питейно-битово водоснабдяване се разрешават дейности, свързани с изпълнението на противоерозионни и залесителни мероприятия. Тези дейности се изпълняват така, че да не увреждат водоизточника и да не влошат качеството на водите.

➤ Режим, ограничения и забрани в пояси II и III

Пояс II от СОЗ е среден пояс за охрана на водоизточника. С този пояс се цели да се опази водоизточника от:

- замърсяване с химични, биологични, бързо разпадащи се, лесно разтворими и силно сорбируеми вещества;
- дейности, водещи до намаляване на ресурсите на водоизточника;
- дейности, водещи до влошаване на качеството на добивната вода или състоянието на водоизточника.

В пояс II се забраняват, ограничават или ограничават при необходимост дейности посочени в приложение 2, съгласно Наредба № 3/16.10.2000 г., а именно:

В съответствие с Приложение № 2 към чл. 10, ал.1 от Наредба №3 в рамките на СОЗ - Пояси II и III се въвеждат следните забрани (З) и ограничения (О) или ограничения при доказана необходимост (ОДН):

№ по ред	Видове дейности	Пояс II	Пояс III
1.	Пряко отвеждане на води, съдържащи опасни и вредни вещества, в подземните води.	3	3
2.	Дейности, които водят до непряко отвеждане на опасни вещества, в т.ч.: - на земната повърхност.	3	0
	- между земната повърхност и водното ниво.	3	0
3.	Дейности, които водят до непряко отвеждане на вредни вещества, в т.ч.: - на земната повърхност.	0	ОДН
	- между земната повърхност и водното ниво.	3	0
4.	Преработка и съхраняване на радио-активни вещества и отпадъци.	3	3
5.	Добив на подземни богатства, в т.ч. инертни и строителни материали: - между земната повърхност и водното ниво.	0	ОДН
	- под водното ниво.	3	0
6.	Торене при съдържание на нитрати в подземните води: - до 35 мг/л (mg/l).	0	-
7.	- над 35 мг/л (mg/l).	3	0
8.	Използване на препарати за растителна защита, в т.ч. и разпръскването им с въздухоплавателни средства.	3	0
9.	Напояване с води, съдържащи опасни и вредни вещества.	3	0
10.	Напояване с подземни води от същия подземен воден обект.	0	ОДН
	Изграждане на геоложки, хидрогеоложки и инженерногеоложки проучвателни съоръжения, в т.ч. и водоземни съоръжения за подземни води в подземния воден обект.	0	ОДН

10. Мероприятия за ограничаване и ликвидиране на съществуващите замърсители в Пояс II и III

В обсега на определените граници на пояси II и III пояси не са установени преки замърсители на подземните води от водоносния хоризонт. Потенциалните замърсители на подземни води в рамките на СОЗ ще представляват изоставянето на торове и препарати за растителна защита на открито при възобновяване на земеделската обработка на земите след възстановяването на собствеността.

ВИК ООД – гр. Перник, като титуляр на разрешителното за водоползването се задължава по смисъла на чл.49, ал.2 и чл.51 на Наредба №3 да експлоатира СОЗ, а

именно: да поддържа маркировката на СОЗ; да следи за спазването на въведените забрани и ограничения в СОЗ и за възникнали аварийни ситуации с потенциалните замърсители в границите на СОЗ. При нарушения и аварии да уведомява контролните органи - Басейновата дирекция Западнобеломорски район с център Благоевград.

11. Указания за добра земеделска практика

Спазването на правилата за добрата земеделска практика предотвратява замърсяването на водите с нитрати и биогенни компоненти. Съгласно чл.6 на Наредба №2/16.10.2000 г. за опазване на водите от замърсяване с нитрати от земеделски източници, Министерът на земеделието и горите изготвя и утвърждава правилата за добрата земеделска практика за всеки район, които задължително регламентират следното:

- Периодите, през които разпръскването на торове е забранено;
- Условието за разпръскването на торове върху наклонени, водонаситени и наводнени терени, както и в близост до водни течения (реки, канали и др.);
- Обема и характеристиките на депата за съхранение на органични торове, включително мерките за предотвратяване на замърсяването на подземните и повърхностните води от течности, произхождащи от тях или от складирани фуражи;
- Условието и реда за разпръскване на торове, включително честотата и начина на разпръскване на разтвори на минерални и органични торове, с цел поддържането на загубите на хранителни съставки от разтвора на приемливо равнище.

При спазването на добрата земеделска практика, на земеделците се препоръчва следното:

- Да прилагат правилата за сеитбооборот, за съотношението на площите, заети от многогодишни и от едногодишни растения;
- Да поддържат минимално количество растителна покривка през влажните периоди през годината с цел отнемане на азота от почвата и предотвратяване замърсяването на водите с нитрати;

- Да въвеждат планове за употреба на тор в рамките на земеделските стопанства и да водят отчетност за внесения тор;
- Да предотвратяват замърсяването на водите чрез отмиване и изтичане на водата далеч от корените на растенията в районите, обхванати от напоителни системи и при наклонени терени;
- Да не складират органични и минерални торове и препарати за растителна защита в обсега на санитарно-охранителните зони и прилежащите територии до язовири и заливни ивици на реките;
- Да не изхвърлят остатъци от торове и опаковки в повърхностни води и кладенци;

Да измиват оборудване, специални облекла и опаковки след употреба на торове и препарати в реки, езера и други повърхностни водни обекти.

12. Проект за използване на земите в пояс I

В границите на пояс I на СОЗ, предвид местоположението му спрямо комплекса, уместно е да се предвиди затревяване на площта с подходящи видове трева, характерни за района. За създаването на такива тревни площи се използва не един вид, а тревни смеси. С правилното подбиране на тревната смеска значително се увеличава дълголетие на тревната покривка, а така също и нейната устойчивост срещу неблагоприятни условия. Изискванията към тези тревни площи са да са устойчиви, с високи декоративни качества и многогодишни. При подбора на видовете, трябва да се има предвид следното:

- да не намаляват жизнеността и да не прекратяват растежа си през целия вегетационен период;
- да имат приятен интензивно зелен цвят с тънки стебла, облистени главно в долната си част;
- да образуват здрав чим от гъста трева;
- да понасят добре коситба и бързо да отрастват с нея;
- да са устойчиви на тъпкане и да не страдат при уплътняване на почвата;
- да са издръжливи на засушаване и ниски температури;
- да са многогодишни.

Затревяването трябва да се извърши при добро смесване на семена от различни видове и правилното им разпределяне при посева. Теренът се разработва много добре, в противен случай не може да се създаде ефектен тревен килим и има опасност от появата на голямо количество плевели.

За създаването и поддържането на добри и устойчиви тревни площи е необходимо да се създадат оптимални почвени условия за растеж и развитието на тревната растителност. Почвата еднократно се разработва на голяма дълбочина и се подготвя за посев на тревните семена. Определеният терен за затревяване се грапи, почиства и подравнява.

Изискването е посевът да бъде колкото се може по-равномерен, за да не се получат отделни места с по-гъста трева, а други да са оголени. Засетите семена се покриват леко с пръст (с гребла) или с внасянето на почва по цялата площ в съвсем тънък пласт от 0,5 см, след това почвата се уплътнява с лек дървен валеж (най-често той се придвижва ръчно).

Веднага след посева се извършва поливка с по-тънка и слаба струя на водата. Поливката продължава всеки ден до поникването на семената - обикновено поникват за 10-15 дни в зависимост от особеностите на вида. Голямо е значението на поливането след коситба на тревите. С него се създава не само достатъчна влажност в почвата, но и голяма влажност в приземния въздушен слой, което благоприятства по-бързото оправяне на отрязаните тревни стъбла. При поливането се навлажнява целия почвен пласт, в който се намира голяма част от кореновата система на тревата - не бива да е по-малка от 10 см на дълбочина. Навлажняването на дълбочина 4-5 см е вредно за тревните площи, защото корените се развиват плитко и тревата става неустойчива към горещините и засушаването.

За да се образува и поддържа здрав и устойчив чим е необходимо тревата да се коси и полива в периода април-октомври. Най-подходящото време за коситба е, когато тревата достигне 10-15 cm височина. Редовната коситба предизвиква усилен растеж на тревата и ускорено братене, в резултат на което тя се сгъстява и се създава здрав чим. Обикновено при коситба тревата се отрязва до 3-5 cm височина. Периодът между отделните коситби зависи от бързината на растежа и е около 15-20 дни. Последната коситба трябва да е 20-25 дни преди прекратяване на растежа. В охранителната зона се забранява торенето на тревните площи и селскостопанска дейност.

Периодичното саниране на територията и съоръженията ще е необходимо за поддържането им в добро екологично състояние.

13. Мониторинг на подземните води

При наличната екологична обстановка на района е уместно в съответствие с изискванията на Чл.174 ал.1 от Закона по водите и раздел IV Чл.Чл.7-9 на Наредба №9 от 16.03.2001 г. за качеството на водата, предназначена за питейно-битови цели, ДВ. бр. 30/2001 г., да се въведе собствен мониторинг на подземните води, включващ:

1. Измервания, касаещи добиваните водни количества;
2. Наблюдения за спазване на охранителните режими (забрани и ограничения) в границите на санитарно-охранителните зони;
3. Въвеждане на постоянен и периодичен мониторинг за качеството на подаваната вода, като:
 - Постоянният мониторинг обхваща минимум определените в Таблица №1 на приложение №2 от Наредба №9/16.03.01г. показатели, касаещи органолептичните, физико-химични и микробиологични качества на водата. Извършва се четири пъти годишно, чрез изследване на водни проби, взети от мястото на изтичане на водата и от крана на консуматора.
 - Периодичният мониторинг включва показателите по таблици № А1, Б, В и Г на приложение №1 от Наредба №9/01. Минималната честота на вземане и изследване на водни проби е един път годишно за микробиологичните и физико-химическите показатели и един път на три години за радиологическите изследвания.

14. Експлоатация и контрол на СОЗ

Санитарно-охранителните зони на водоизточниците се експлоатират от титулярите на разрешителните за водоползване, от концесионерите, органи, на чиято територия са разположени зоните .

Наблюдението и охраната на териториите се извършва от общинските и държавни органи.

Земеделските земи, попадащи в пояс I на зоната, се използват съгласно изискванията на проектите по чл.27, т.16 или чл.32, ал.1, т.14.

Горските площи в пояси II и III се прекатегоризират в гори със специално предназначение, водят се на отчет и се стопанисват и използват по специални лесоустройствени проекти.

Контролът по експлоатацията на СОЗ се осъществява от басейновата дирекция.

Контролът за спазване на санитарно- хигиенните изисквания в рамките на СОЗ се осъществява от органите на Министерството на здравеопазването.

15. Стойностна сметка за обезщетяване на собствениците на имоти в рамките на пояси II и III.

Стойностната сметка за обезщетяване на собствениците на имотите в рамките на пояси II и III следва да бъде изготвена съгласно изискванията на наредба подготвяна от МЗХГ. Към настоящия момент наредбата все още не е готова. Поради тази причина стойностната сметка за обезщетяване на собствениците на имотите в рамките на пояси II и III не може да бъде изготвена докато наредбата не бъде приета.

16. Календарен план-график за реализация на проекта

Учредяването на СОЗ около водоизточниците се извършва със Заповед на Директора на басейновата дирекция в съответствие с изискванията на Раздел IV от Наредба №3 за условията и реда за проучване, проектиране, утвърждаване и експлоатация на санитарно-охранителните зони около водоизточниците и съоръженията за питейно-битово водоснабдяване и около водоизточниците на минерални води, използвани за лечебни, профилактични, питейни и хигиенни нужди. ДВ бр. 88/2000 г.

Водоизточникът попада в Западнобеломорски район според водостопанското райониране на Република България и е под управлението на Басейновата дирекция със седалище град Благоевград.

Необходимото време за учредяването на СОЗ по смисъла на Наредба №3 (Раздел IV, от чл. 39 до чл. 45) е представено в разработения план-график за реализация на проекта в следната таблица:

№ по ред	Мероприятие	Срок	
		Брой дни	
1.	Представяне на проекта за СОЗ в Басейновата дирекция	-	
2.	Съгласуване на проекта за СОЗ с регионалните звена на Министерството на здравеопазването и Министерството на земеделието и горите	60	
3.	Предоставяне на проекта за СОЗ в община Радомир за запознаване на собствениците на имоти за въведените ограничения и забрани в границите на СОЗ	50	
4.	Приемане на писмени становища и възражения относно проекта за СОЗ	7	
5.	Обща оценка на проекта и издаване на Акт за учредяване на СОЗ и нейните пояси от Директора на Басейновата дирекция Западнобеломорски район с център Благоевград	25	
6.	Означаване границите на поясите на СОЗ върху кадастралните карти и плановете за земеразделяне и отбелязване в документите за собственост	30	
7.	Изграждане и маркиране на поясите на СОЗ	60	
8.	Приемане изпълнението на СОЗ от комисия, с представители на Басейновата дирекция Западнобеломорски район, община Радомир, Министерството на здравеопазването и Министерството на земеделието и горите	30	

17. Учредяване на санитарно-охранителната зона

Редът за учредяването на СОЗ е регламентиран в раздел IV на глава 4 (Чл.Чл. 37-45) на Наредба №3/16.10.2000г.

Съгласно чл. 39 на наредбата, санитарно-охранителната зона се учредява от Директора на басейновата дирекция, след подаване на заявление от ползвателя на водовземното съоръжение, придружено от проекта за санитарно-охранителна зона.

След изтичане на процедурите по Чл. 39, 40 и 41, директорът на басейновата дирекция назначава комисия по Чл. 43, която за приемането на СОЗ съставя приемателен протокол.

С учредяването на СОЗ, Басейновата дирекция по силата на Чл. 44 ал.ал. 2, 3 и Чл. 45 изпраща заверени копия на утвърдените граници, с което задължава съответните ведомства да съблюдават въведените забрани и ограничения и спазват съответните агротехнически мероприятия.

Освен това съгласно Чл.41 ал.ал. 2 и 3, границите на поясите се обозначават върху кадастралните карти и плановете за земеразделяне и се отбелязват върху документите за собственост. В срок от 1 година се прави актуализация и на териториално-устройствения план в границите на санитарно-охранителната зона.

ЗАКЛЮЧЕНИЕ

Въз основа на интерпретацията на архивната информация за района на водохващане **“Опалово”**, направеното хидрогеолошко обследване, анализ на подземните води и оценката на локалните експлоатационни ресурси, могат да бъдат направени следните по-важни изводи, относно проектираните Санитарно-охранителни зони:

- Изворът дренира вода от силно окарстени доломити и доломитни варовици.
- По тип на колектора подземните води са окарстени, с инфилтрационен генезис и напорен хидравличен характер.

Предлагат се за учредяване граници на СОЗ, оразмерени, както следва:

I пояс – 1329 кв.м. (1,329 дка) - **съществуващия пояс**;

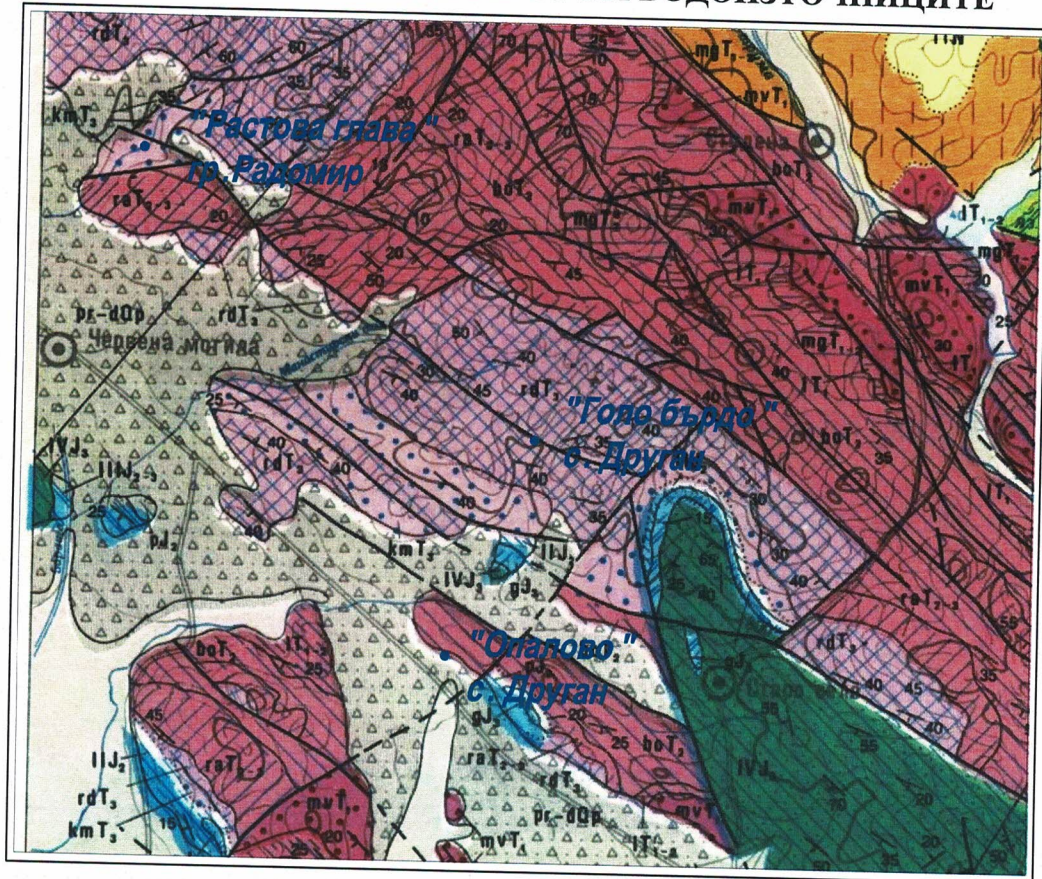
II пояс – 2505724 кв.м. (2505,724 дка) - при $t = 400$ дни;

III пояс - 15239363 кв.м. (15239,363 дка) - при $t = 25$ години.

Съставил: .....
(инж. Д. Антонов)

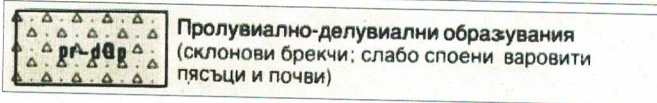
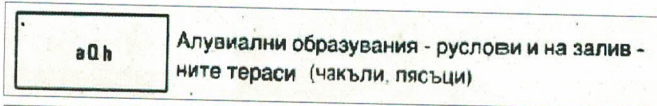
ГЕОЛОЖКА КАРТА НА РАЙОНА С МЕСТОПОЛОЖЕНИЕТО НА ВОДОИЗТОЧНИЦИТЕ

ПРИЛОЖЕНИЕ 1

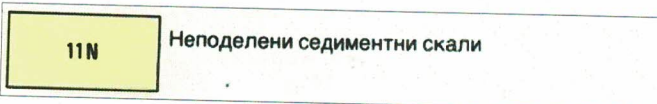


М 1:100 000


КВАТЕРНЕР




НЕОГЕН



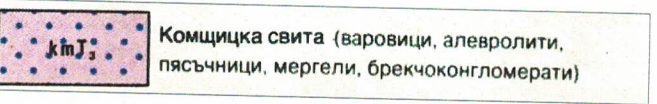
ПАЛЕОГЕН



ЮРА




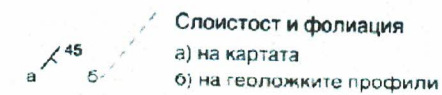
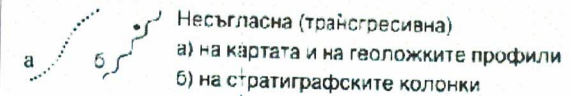
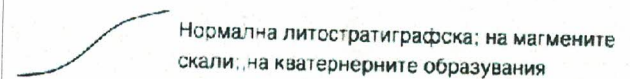
ТРИАС



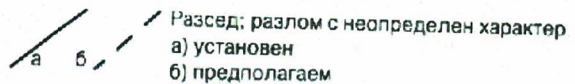
УСЛОВНИ ЗНАЦИ



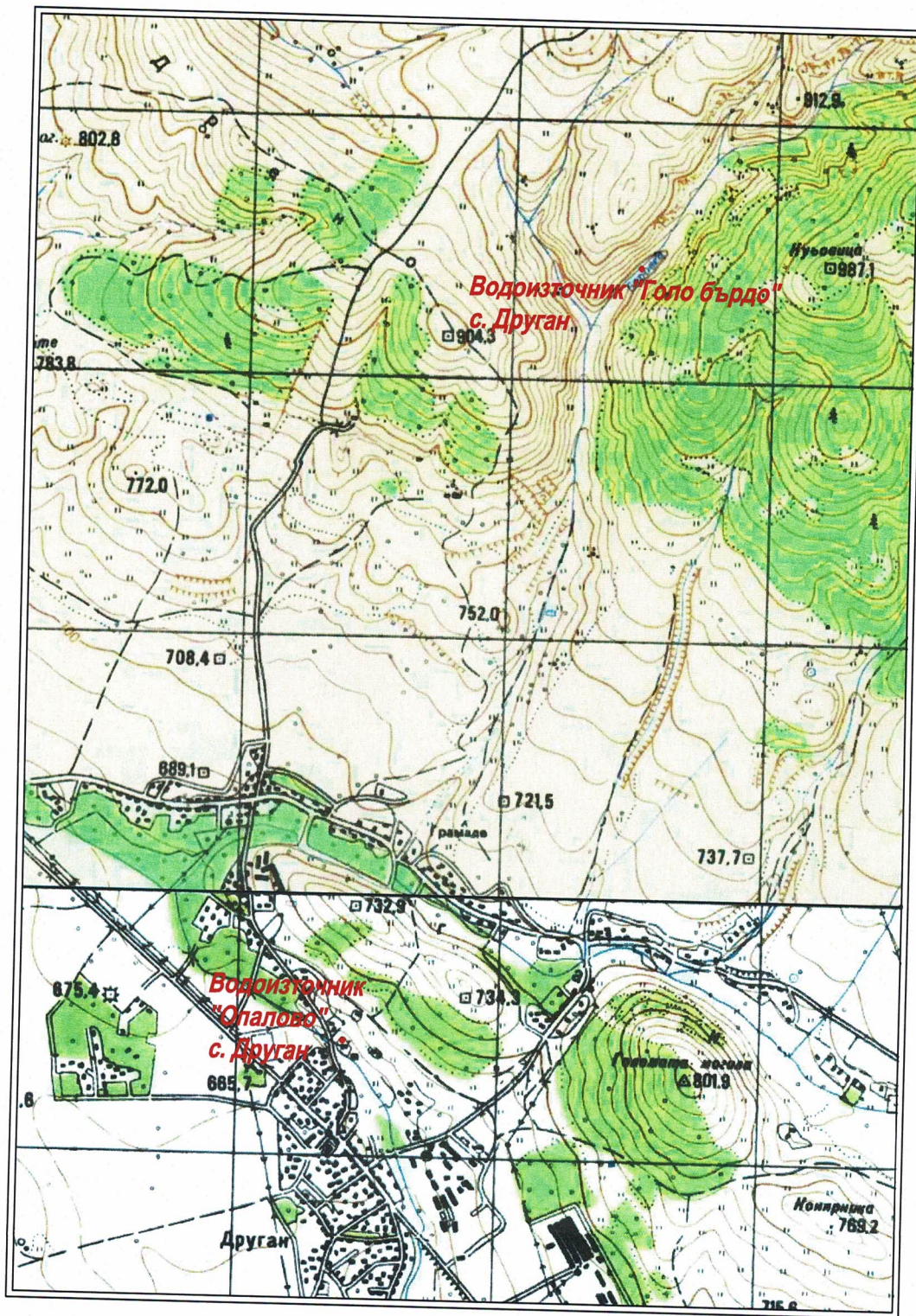
Граници



Разломни структури

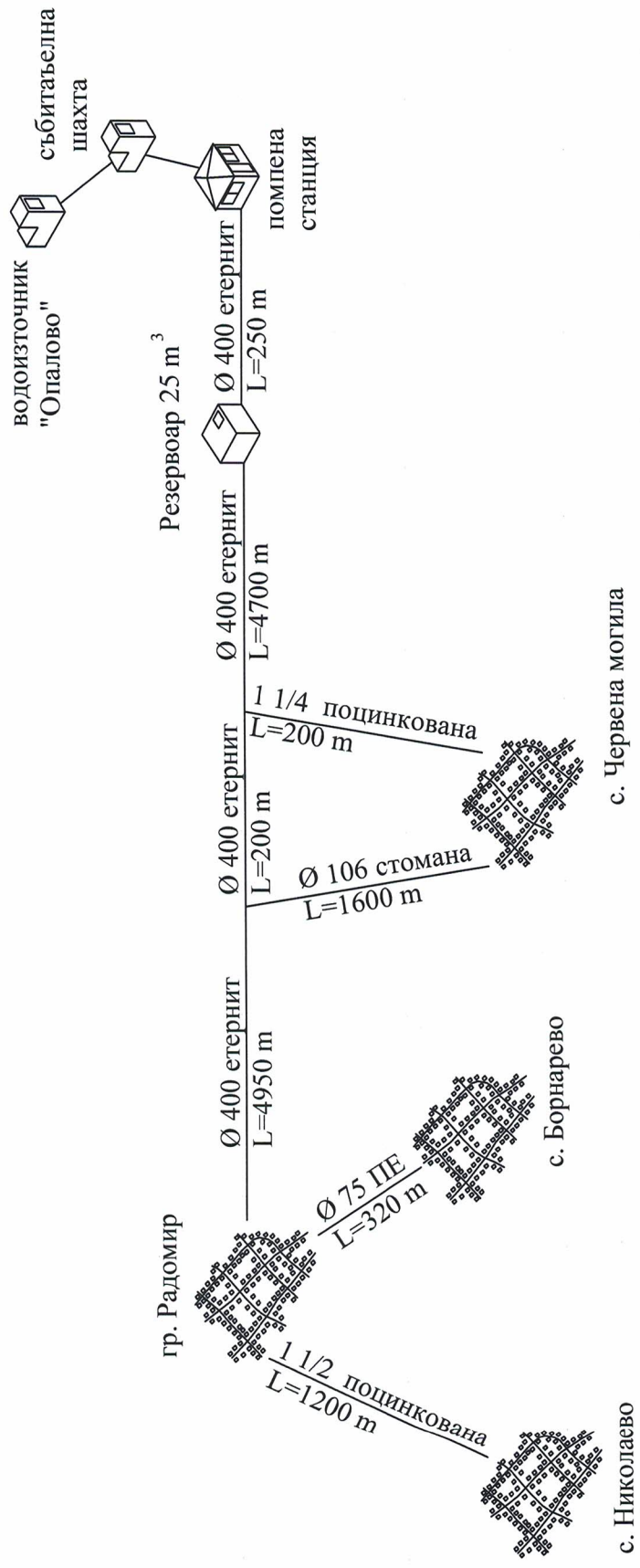


ОБЗОРНА ТОПОГРАФСКА КАРТА НА РАЙОНА

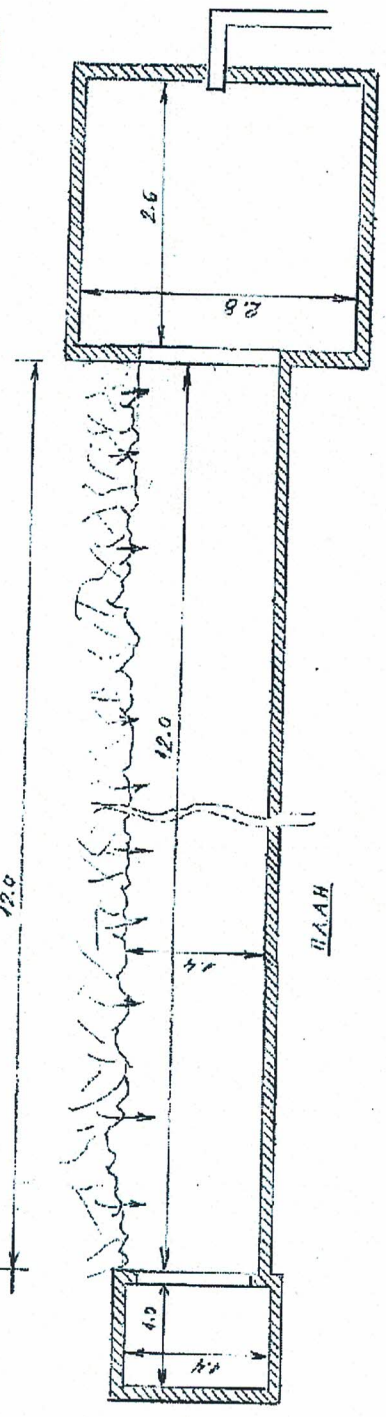
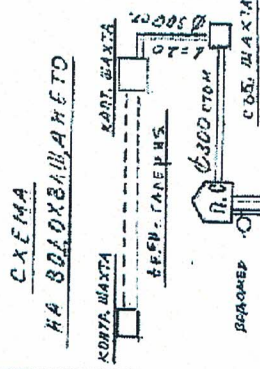
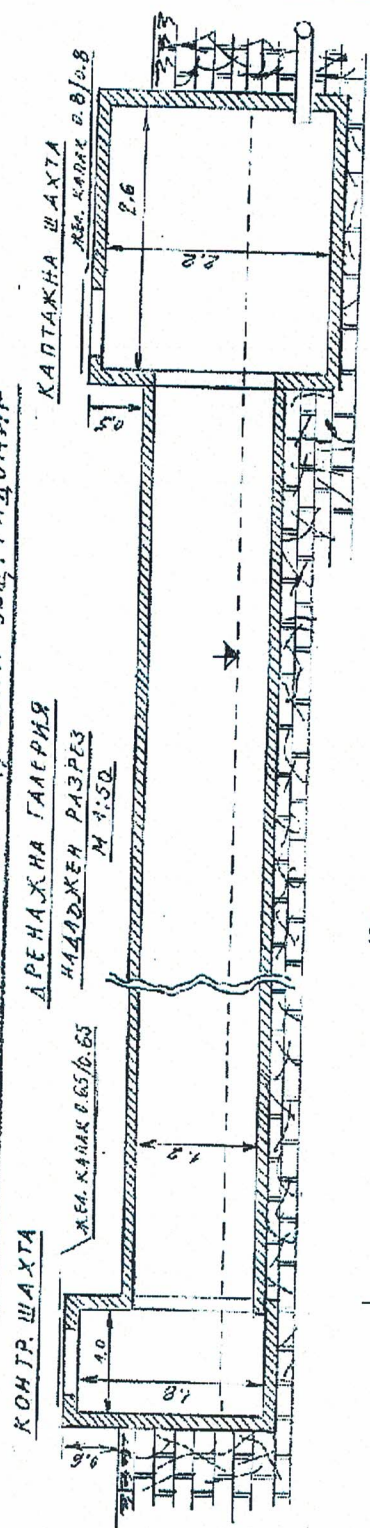


М 1:25 000

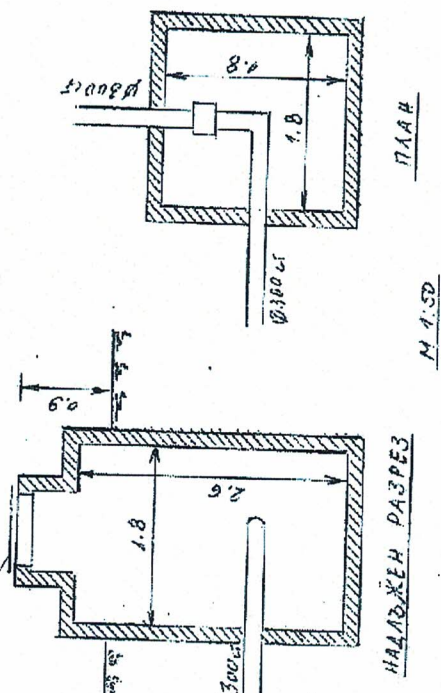
ТЕХНИЧЕСКА СХЕМА ЗА ПИТЕЙНО-БИТОВО ВОДОСНАБДЯВАНЕ НА ГР. РАДОМИР,
С. ЧЕРВЕНА МОГИЛА, С. НИКОЛАЕВО И С. БОРНАРЕВО, ОБЩ. РАДОМИР



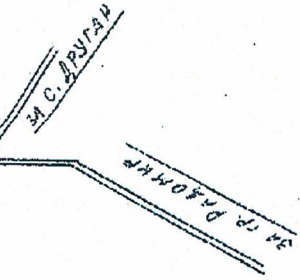
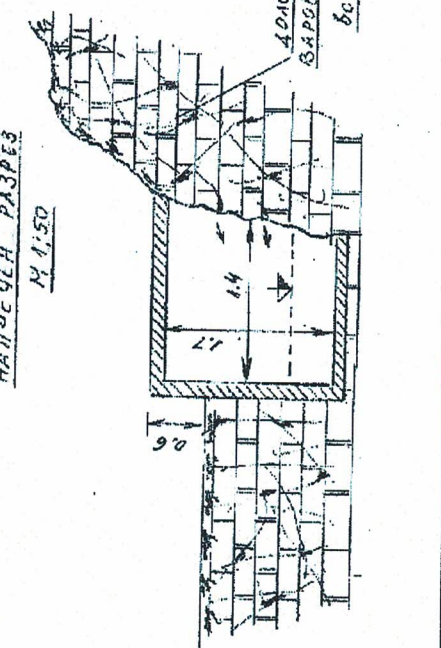
ЕКЗЕКУТИВЕН ЧЕРТЕЖ
НА КАПТАЖНО ВОДОХВАЩАНЕ „ОПЛОВО“ С ДРУГАН ОБЩ. РАДОНИР



СЪБМАТЕРАНА ШАХТА



ДРЕНАЖНА ГАЛЕРИЯ



ЛАБОРАТОРЕН ИЗПИТВАТЕЛЕН КОМПЛЕКС ПРИ ВиК ООД Перник

Адреси на лабораторията: Офис 1 „Питейни води“: 2308, гр. Перник, ПСПВ-Перник, e-mail: lik_pernik@abv.bg ;
Офис 2 „Отпадъчни води“: 2340, гр. Батановци, обл. Перник, ГПСОВ, e-mail: lik_pernik@abv.bg

Сертификат за акредитация, рег. № 69 ЛИ /15.08.2022, валиден до 15.08.2026, издаден от ИА
БСА, съгласно изискванията на стандарт БДС EN ISO/ IEC 17025:2018

ФК 7.8-1

ПРОТОКОЛ ОТ ИЗПИТВАНЕ

№ ЛИ-П-076/27.03.2023 г.

1. НАИМЕНОВАНИЕ НА ПРОДУКТА: Подземна вода

2. КЛИЕНТ (ВЪЗЛОЖИТЕЛ): „ВиК“ ООД, гр. Перник
адрес: гр. Перник, ул. „Средец“ №11, e-mail: vik_pernik@abv.bg, тел. 076/649815
По споразумение с „ВиК“ ООД от 09.01.2023г.

3. ОПИСАНИЕ, ЕДНОЗНАЧНА ИДЕНТИФИКАЦИЯ НА ПРОБАТА:

Местоположение на вземане на пробите/ извадките (Протокол от вземане на проби/ извадки
№ 55/21.03.2023 г.

П-133/2023 – с. Друган – к-ж „Опалово“

4. ДАТА НА ПОЛУЧАВАНЕ ИЛИ ВЗЕМАНЕ НА ПРОБИТЕ/ ИЗВАДКИТЕ:

Пробите/ извадките са взети от лабораторията на 21.03.2023 г. в съответствие с План за вземане на проби - ФК 7.3-1 от 21.03.2023г. съгласно изискванията на стандарт БДС ISO 5667-11:2011-Качество на водата. Вземане на проби. Част 11: Ръководство за вземане на проби от подземни води и БДС ISO 19458:2006: Качество на водата. Вземане на проби за микробиологичен анализ.

5. КОЛИЧЕСТВО НА ПРОБИТЕ/ ИЗВАДКИТЕ: 1бр. по 1 L; 1 бр. по 0,5 L ; 2 бр. по 0,2 L

6. ИДЕНТИФИКАЦИЯ НА ИЗПОЛЗВАНИТЕ МЕТОДИ ЗА ИЗПИТВАНЕ: БДС 17.1.4.27:1980, т. 1: Показатели за качествата на водите. Метод за определяне на рН; БДС EN 27888:2002: Качество на водата. Определяне на специфична електропроводимост; БДС 17.1.4.16:1979: Показатели за качествата на водите. Метод за определяне на перманганатна окисляемост; БДС 17.1.4.24:1980: Показатели за качествата на водите. Методи за определяне съдържанието на хлориди; БДС ISO 6059:2002: Качество на водата. Определяне на сумата от калций и магнезий. Титриметричен метод с EDTA; БДС 17.1.4.10:1979: Показатели за качествата на водите. Методи за определяне съдържанието на амоняк; БДС EN 26777:1997 Качество на водата. Определяне съдържанието на нитрити. Молекулен абсорбционен спектрометричен метод; БДС EN ISO 6878:2005 т.4: Качество на водата. Определяне на фосфор. Спектрометричен метод с амониев молибдад; БДС ISO 6058: 2002: Качество на водата. Определяне съдържанието на калций. Титриметричен метод с EDTA; БДС ISO 6332:2002: Качество на водата. Определяне на желязо. Спектрометричен метод с 1,10-фенантролин; БДС ISO 6333:2002: Качество на водата. Определяне съдържанието на манган. Спектрометричен метод с формалдоксим; ISO 10566:2002: Качество на водата. Определяне на алуминий. Спектрометричен метод с използване на пирокатехол виолет; ВЛМ 005/2012: Качество на водата. Спектрофотометричен метод за определяне на нитрати във води с използване на 2,6-диметилфенол; ВЛМ 008/2012: Качество на водата. Спектрофотометричен метод за определяне на сулфати във води с използване на реактив на прах Sulfa Ver® 4; ВЛМ 009/2012: Качество на водата. Спектрофотометричен метод за определяне на цинк във води с използване на 4-(2-пиридилазо)-резорцин; ВЛМ 011/2012: Качество на водата.

ЛАБОРАТОРЕН ИЗПИТВАТЕЛЕН КОМПЛЕКС ПРИ ВиК ООД Перник

Адреси на лабораторията: Офис 1 „Питейни води“: 2308, гр. Перник, ПСПВ-Перник, e-mail: lik_ Pernik@abv.bg;
Офис 2 „Отпадъчни води“: 2340, гр. Батановци, обл. Перник, ГПСОВ, e-mail: lik_ Pernik@abv.bg

Спектрофотометричен метод за определяне на мед във води с използване на реактив на прах CuVer®1; ВЛМ 013/2012 Качество на водата. Спектрофотометричен метод за определяне на олово във води чрез бърза колонна екстракция; ВЛМ 017/2012: Качество на водата. Спектрофотометричен метод за определяне на кадмий във води с използване на реактив на прах DithiVer; ВЛМ 019/2012: Качество на водата. Спектрофотометричен метод за определяне на хром във води с използване на реактив на прах ChromaVer®; ВЛМ 022/2012: Качество на водата. Спектрофотометричен метод за определяне на никел във води с използване на 1-(2пиридилазо)-2-нафтол; ВЛМ 024/2012: Качество на водата. Спектрофотометричен метод за определяне на цианиди във води с използване на пиридин-пиразолон; ВЛМ 026/2012: Качество на водата. Спектрофотометричен метод за определяне на флуорид във води с разтвор на реактив на SPADNS; БДС EN ISO 9308-1:2014/A1:2017: Качество на водата. Определяне броя на бактерии Escherichia coli и колиформни бактерии. Част 1: Метод чрез мембранно филтриране на води с нисък бактериален фон на флората; БДС EN ISO 7899-2:2003: Качество на водата. Откриване и преброяване на чревни ентерококи. Част 2: Метод на мембранно филтриране; БДС EN ISO 14189:2016: Качество на водата. Преброяване на Clostridium perfringens. Метод на мембранно филтруване. БДС EN ISO 6222:2002: Качество на водата. Определяне на броя на жизнеспособните микроорганизми. Изброяване на колонии чрез посяване в хранителна среда агар.

7. МЕСТОПОЛОЖЕНИЕ НА ИЗВЪРШВАНЕ НА ИЗПИТВАНЕТО: ЛИК при „ВиК“ ООД Перник: Офис 1 „Питейни води“: 2308, гр. Перник, ПСПВ - Перник

8. ДАТА НА ИЗВЪРШВАНЕ НА ИЗПИТВАНЕТО: от 21.03.2023 г. до 24.03.2023 г.

9. РЕЗУЛТАТИ ОТ ИЗПИТВАНЕ:

9.1. ФИЗИКОХИМИЧНИ

№ по ред	Идентификация на пробата	Вид на изпитване/характеристика	Единица за измерване	Метод за изпитване	Резултат от изпитване (стойност и неопределеност)	Гранични стойности съгласно спецификация/стандарт*	Условия на изпитване
1.	П- 133/2023	Активна реакция**	-	БДС 17.1.4.27:1980, т.1	7,60 ± 0,06	6,5-9,5	-
2.	П- 133/2023	Специфична електропроводимост**	μS/cm	БДС EN 27888:2002	442 ± 6	2000	-
3.	П- 133/2023	Желязо, общо	μg/L	БДС ISO 6332:2002	< 10	200	T = 20,3°C RH = 40.9%
4.	П- 133/2023	Манган	μg/L	БДС ISO 6333:2002	18,0 ± 1,7	50	T = 20,3°C RH = 40.9%
5.	П- 133/2023	Сулфати	mg/L	ВЛМ 008/2012	25,0 ± 4,2	250	T = 20,3°C RH = 40.9%
6.	П- 133/2023	Мед	mg/L	ВЛМ 011/2012	< 0,04	0,2	T = 20,3°C RH = 40.9%
7.	П- 133/2023	Хлориди	mg/L	БДС 17.1.4.24:1980 т.1	11,52 ± 0,15	250	T = 20,3°C RH = 40.9%
8.	П- 133/2023	Обща твърдост	mg eqv/L	БДС ISO 6059:2002	6,62 ± 0,13	12	T = 20,3°C RH = 40.9%
9.	П- 133/2023	Калций	mg/L	БДС ISO 6058:2002	77,76 ± 1,48	150	T = 20,3°C RH = 40.9%
10.	П- 133/2023	Магнезий	mg/L	БДС ISO 6059:2002	33,30 ± 0,64	80	T = 20,3°C RH = 40.9%
11.	П- 133/2023	Алуминий	μg/L	БДС ISO 10566:2002	< 10	200	T = 20,3°C RH = 40.9%

ЛАБОРАТОРЕН ИЗПИТВАТЕЛЕН КОМПЛЕКС ПРИ ВиК ООД Перник

Адреси на лабораторията: Офис 1 „Питейни води“: 2308, гр. Перник, ПСПВ-Перник, e-mail: lik_pernik@abv.bg;
Офис 2 „Отпадъчни води“: 2340, гр. Батановци, обл. Перник, ГПСОВ, e-mail: lik_pernik@abv.bg

12.	П- 133/2023	Цинк	mg/L	ВЛМ 009/2012	< 0,2	1,0	T = 20,3°C RH = 40,9%
13.	П- 133/2023	Олово	µg/L	ВЛМ 013/2012	< 7	10	T = 20,3°C RH = 40,9%
14.	П- 133/2023	Кадмий	µg/L	ВЛМ 017/2012	0,80 ± 0,13	5	T = 20,3°C RH = 40,9%
15.	П- 133/2023	Хром, общ	µg/L	ВЛМ 019/2012	10 ± 3	50	T = 20,3°C RH = 40,9%
16.	П- 133/2023	Никел	µg/L	ВЛМ 022/2012	< 6	20	T = 20,3°C RH = 40,9%
17.	П- 133/2023	Цианиди	µg/L	ВЛМ 024/2012	17 ± 2	50	T = 20,3°C RH = 40,9%
18.	П- 133/2023	Флуориди	mg/L	ВЛМ 026/2012	0,220 ± 0,032	1,5	T = 20,3°C RH = 40,9%
19.	П- 133/2023	Перманганат на окисляемост	mgO ₂ /L	БДС 17.1.4.16:1979	< 0,92	5	T = 20,3°C RH = 40,9%
20.	П- 133/2023	Нитрати	mg/L	ВЛМ 005/2012	1,60 ± 0,13	50	T = 20,3°C RH = 40,9%
21.	П- 133/2023	Фосфати	mg/L	БДС EN ISO 6878:2005	< 0,12	0,5	T = 20,3°C RH = 40,9%
22.	П- 133/2023	Амониеви йони	mg/L	БДС 17.1.4.10:1979 т.2	< 0,050	0,50	T = 20,3°C RH = 40,9%
23.	П- 133/2023	Нитрити	mg/L	БДС EN 26777/1997	< 0,010	0,50	T = 20,3°C RH = 40,9%

9.2. МИКРОБИОЛОГИЧНИ

№ по ред	Идентификация на пробата	Вид на изпитване/характеристика	Единица за измерване	Метод за изпитване	Резултат от изпитване (стойност и неопределеност)	Гранични стойности съгласно спецификация/стандарт*	Условия на изпитване
1.	П- 133/2023	Колиформи	CFU/ml	БДС EN ISO 9308-1:2014/A1:2017	0/100	0/100	T. термостат – 36,7°C + 37,0°C
2.	П- 133/2023	Ешерихия коли	CFU/ml	БДС EN ISO 93081:2014/A1:2017	0/100	0/100	T. термостат – 36,7°C + 37,0°C
3.	П- 133/2023	Ентерококи	CFU/ml	БДС EN ISO 7899-2:2003	0/100	0/100	T. термостат – 36,7°C + 37,1°C
4.	П- 133/2023	Клостридиум перфрингенс	CFU/ml	БДС EN ISO 14189:2016	0/100	0/100	T. термостат – 43,7°C + 44,1°C
5.	П- 133/2023	Общ брой колонии на жизнеспособни микроорганизми при 22 °C	CFU/ml	БДС EN ISO 6222:2002	8/1	Без значими колебания от установената стойност на показателя за съответната вода	T. термостат – 21,6°C + 22,2°C

*Посочените гранични стойности са съгласно изискванията на Наредба № 1 от 10.10.2007 г. за проучване, ползване и опазване на подземните води (обн., ДВ, бр. 87 от 30.10.2007 г., изм. и доп., бр. 2 от 8.01.2010 г., бр. 15 от 21.02.2012 г., бр. 28 от 19.03.2013 г., доп., бр. 90 от 31.10.2014 г., изм. и доп., бр. 102 от 23.12.2016 г., в сила от 23.12.2016 г.)

**Показателят е измерен на място при вземане на пробата (извадката).

ЛАБОРАТОРЕН ИЗПИТВАТЕЛЕН КОМПЛЕКС ПРИ ВиК ООД Перник

Адреси на лабораторията: Офис 1 „Питейни води“: 2308, гр. Перник, ПСПВ-Перник, e-mail: lik_pernik@abv.bg ;
Офис 2 „Отпадъчни води“: 2340, гр. Батановци, обл. Перник, ГПСОВ, e-mail: lik_pernik@abv.bg

Провели изпитването: Биляна Бошнячка.....
Лаборант-изпитвател
(име, фамилия, подпис)

Андрей Степанов.....
Пробовземач
(име, фамилия, подпис)

Цветелина Зафирова.....
Микробиолог-изпитвател
(име, фамилия, подпис)

ЗАБЕЛЕЖКИ:


1. Резултатите се отнасят само за обектите, които са подложени на изпитване;
2. Декларираната разширена неопределеност на измерване е изразена като комбинирана стандартна неопределеност, умножена по множител на покритие $k=2$, който за нормално разпределение съответства на доверителна вероятност приблизително 95%.
3. Декларираната разширена неопределеност на измерване включва и неопределеността от вземане на проби/извадки само когато вземането на проби/извадки е извършено от ЛИК при ВиК ООД Перник;
4. При необходимост протокола от изпитване се възпроизвежда единствено в неговата цялост. Възпроизвеждане на части/ извлечения от настоящия протокол се допуска след изрично писмено съгласие на лабораторията;
5. Допълнения, отклонения или изключения от методите за изпитване: няма.

Дата на издаване на протокола: 27.03.2023 г.

Ръководител лаборатория: инж. Анелия Иванова.....
(име, фамилия, подпис, печат)



- КРАЙ -

 <p>1618 гр. София, р-н Красно село, бул. „Цар Борис III“ 159, ет.2 и ет.3, Бизнес Център Интерпред Цар Борис</p>	<p>ЛАБОРАТОРЕН ИЗПИТВАТЕЛЕН КОМПЛЕКС „СОФИЙСКА ВОДА“ АД ЗВЕНО „ПИТЕЙНИ ВОДИ“ 1517 гр. София, кв. Бункера, ул. "Хотнишки водопад" №2</p>	<p>ФК 7.8-1</p>	Верс.: 01	Ред.: 06
			Стр. 1 от 3	

Сертификат за акредитация, рег. № 50 ЛИ/13.10.2022г.
Валиден до 16.08.2026г., издаден от ИА БСА,
Съгласно изискванията на стандарт БДС EN ISO/IEC 17025:2018

ПРОТОКОЛ ОТ ИЗПИТВАНЕ

№ 12301853 / 06.04.2023 г.


1. Продукт на изпитването (описание и код на пробата по входящо-изходящ дневник)	Подземна вода 12301853
2. Заявител на изпитването (Наименование/име, адрес, включително информация за контакт)	ВиК ООД, Перник
3. Основание за възлагане (Заявка №, Споразумение/Договор и т.н.)	Заявка №ПВ-85/22.03.2023
4. Обект и място на вземане на пробата	ВС "Опалово", с. Друган
5. Дата и час на вземане на пробата	Пробовземането е извършено от заявителя на изпитването
6. Метод на пробовземане	Пробовземането е извършено от заявителя на изпитването
7. План за вземане на проби (поръчка №)	Пробовземането е извършено от заявителя на изпитването
8. Дата и час на получаване на пробата в лабораторията	22.03.2023 10:33
9. Количество на постъпилата проба (брой контейнери/опаковки, обем, вид на съда)	2 стъклени банки от тъмно стъкло 1L; стъклена банка 0,25 L; стъклена банка 1 L; 2 пластмасови банки 0,5L
10. Дата (период) на извършване на изпитването	22.03.2023 г. - 04.04.2023 г.
11. Допълнителна информация	-
Извършил(и) изпитването	Благовеста Гергинова Селвер Калвун Иван Петров Стефан Димов (собствено и фамилно име)
Добрил и утвърдил резултатите	Мила Георгиева, Лабораторен експерт „Качество и логистика“ (собствено и фамилно име, длъжност в ЛИК, подпис) Mila Tsonkova Georgieva Digitally signed by Mila Tsonkova Georgieva Date: 2023.04.06 12:00:22 +03'00'



ПРОТОКОЛ ОТ ИЗПИТВАНЕ
№ 12301853 / 06.04.2023 г.

12. Резултати от изпитването за проба с код 12301853

№	Вид на изпитване / характеристика	Единица на измерване	Стандартизиран / валидиран метод	Резултат от изпитването (стойност ± неопределеност)	Стойност и допуск на показателя *	Измервателен инструмент	Условия на изпитване	Докладване на обявяването на съответствие
1	2	3	4	5	6	7	8	9
1	Натрий	mg/l	БДС EN ISO 14911:2002	5,6 ± 0,5	200	IC	Темп. 25,6°C Отн. влажност 35%	-
2	Бор	mg/l	БДС EN ISO 17294-2:2016	0,012 ± 0,002	1,0	ICP-MS	Темп. 23,1°C Отн. влажност 33%	-
3	Антимон	µg/l	БДС EN ISO 17294-2:2016	2,4 ± 0,3	5,0	ICP-MS	Темп. 23,1°C Отн. влажност 33%	-
4	Арсен	µg/l	БДС EN ISO 17294-2:2016	0,51 ± 0,07	10,0	ICP-MS	Темп. 23,1°C Отн. влажност 33%	-
5	Живак	µg/l	БДС EN ISO 17294-2:2016	< 0,020	1,0	ICP-MS	Темп. 22,3°C Отн. влажност 33%	-
6	Селен	µg/l	БДС EN ISO 17294-2:2016	< 1,0	10,0	ICP-MS	Темп. 23,1°C Отн. влажност 33%	-
7	Трихлороетен	µg/l	БДС EN ISO 15680:2004	< 0,70	-	GC-MS	Темп. 20,7°C Отн. влажност 39%	-
8	Тетрахлороетен	µg/l	БДС EN ISO 15680:2004	< 0,70	-	GC-MS	Темп. 20,7°C Отн. влажност 39%	-
9	Трихлороетен + Тетрахлороетен	µg/l	БДС EN ISO 15680:2004	< 0,70	10,0	GC-MS	Темп. 20,7°C Отн. влажност 39%	-
10	1,2-дихлороетан	µg/l	БДС EN ISO 15680:2004	< 0,70	3,0	GC-MS	Темп. 20,7°C Отн. влажност 39%	-
11	Бензен	µg/l	БДС EN ISO 15680:2004	< 0,30	1,0	GC-MS	Темп. 20,7°C Отн. влажност 39%	-
12	p,p-DDE	µg/l	ВЛМ №PW-29/01.09.2010	< 0,010	0,1	GC-MS	Темп. 20,8°C Отн. влажност 36%	-
13	p,p-DDT	µg/l	ВЛМ №PW-29/01.09.2010	< 0,010	0,1	GC-MS	Темп. 20,8°C Отн. влажност 36%	-
14	p,p-DDD	µg/l	ВЛМ №PW-29/01.09.2010	< 0,010	0,1	GC-MS	Темп. 20,8°C Отн. влажност 36%	-
15	Метоксихлор	µg/l	ВЛМ №PW-29/01.09.2010	< 0,010	0,1	GC-MS	Темп. 20,8°C Отн. влажност 36%	-
16	Хептахлор	µg/l	ВЛМ №PW-29/01.09.2010	< 0,010	0,03	GC-MS	Темп. 20,8°C Отн. влажност 36%	-
17	Хептахлор епоксид	µg/l	ВЛМ №PW-29/01.09.2010	< 0,010	0,03	GC-MS	Темп. 20,8°C Отн. влажност 36%	-
18	Алдрин	µg/l	ВЛМ №PW-29/01.09.2010	< 0,010	0,03	GC-MS	Темп. 20,8°C Отн. влажност 36%	-
19	Ендрин	µg/l	ВЛМ №PW-29/01.09.2010	< 0,010	0,1	GC-MS	Темп. 20,8°C Отн. влажност 36%	-
20	Ендрин алдехид	µg/l	ВЛМ №PW-29/01.09.2010	< 0,010	0,1	GC-MS	Темп. 20,8°C Отн. влажност 36%	-
21	Диелдрин	µg/l	ВЛМ №PW-29/01.09.2010	< 0,010	0,03	GC-MS	Темп. 20,8°C Отн. влажност 36%	-
22	Ендосулфан I	µg/l	ВЛМ №PW-29/01.09.2010	< 0,010	0,1	GC-MS	Темп. 20,8°C Отн. влажност 36%	-
23	Ендосулфан II	µg/l	ВЛМ №PW-29/01.09.2010	< 0,010	0,1	GC-MS	Темп. 20,8°C Отн. влажност 36%	-
24	Ендосулфан сулфат	µg/l	ВЛМ №PW-29/01.09.2010	< 0,010	0,1	GC-MS	Темп. 20,8°C Отн. влажност 36%	-
25	алфа-НСН	µg/l	ВЛМ №PW-29/01.09.2010	< 0,010	0,1	GC-MS	Темп. 20,8°C Отн. влажност 36%	-
26	бета-НСН	µg/l	ВЛМ №PW-29/01.09.2010	< 0,010	0,1	GC-MS	Темп. 20,8°C Отн. влажност 36%	-
27	гама-НСН	µg/l	ВЛМ №PW-29/01.09.2010	< 0,010	0,1	GC-MS	Темп. 20,8°C Отн. влажност 36%	-
28	делта-НСН	µg/l	ВЛМ №PW-29/01.09.2010	< 0,010	0,1	GC-MS	Темп. 20,8°C Отн. влажност 36%	-
29	Аметрин	µg/l	БДС EN 12918:2004	< 0,010	0,1	GC-MS	Темп. 21,6°C Отн. влажност 44%	-
30	Атразин	µg/l	БДС EN 12918:2004	< 0,010	0,1	GC-MS	Темп. 21,6°C Отн. влажност 44%	-

 <p>Софийска вода</p> <p>1618 гр. София, р-н Красно село, бул. „Цар Борис III“ 159, ет.2 и ет.3, Бизнес Център Интерпруд Цар Борис</p>	<p>ЛАБОРАТОРЕН ИЗПИТВАТЕЛЕН КОМПЛЕКС „СОФИЙСКА ВОДА“ АД ЗВЕНО „ПИТЕЙНИ ВОДИ“ 1517 гр. София, кв. Бункера, ул. "Хотнишки водопад" №2</p>	<p>ФК 7.8-1</p>	Верс.: 01	Ред.: 06
			Стр. 3 от 3	

ПРОТОКОЛ ОТ ИЗПИТВАНЕ
№ 12301853 / 06.04.2023 г.

12. Резултати от изпитването (продължение)

№	Вид на изпитване / характеристика	Единица на измерване	Стандартизиран/валидиран метод	Резултат от изпитването (стойност ± неопределеност)	Стойност и допуск на показателя *	Измервателен инструмент	Условия на изпитване	Докладване на обявяването на съответствие
1	2	3	4	5	6	7	8	9
31	Прометон	µg/l	БДС EN 12918:2004	< 0,010	0,1	GC-MS	Темп. 21,6°C Отн. влажност 44%	-
32	Прометрин	µg/l	БДС EN 12918:2004	< 0,010	0,1	GC-MS	Темп. 21,6°C Отн. влажност 44%	-
33	Пропазин	µg/l	БДС EN 12918:2004	< 0,010	0,1	GC-MS	Темп. 21,6°C Отн. влажност 44%	-
34	Трифлуралин	µg/l	БДС EN 12918:2004	< 0,010	0,1	GC-MS	Темп. 21,6°C Отн. влажност 44%	-
	Тербутилазин	µg/l	БДС EN 12918:2004	< 0,010	0,1	GC-MS	Темп. 21,6°C Отн. влажност 44%	-
36	Хлорпирифос	µg/l	БДС EN 12918:2004	< 0,010	0,1	GC-MS	Темп. 21,6°C Отн. влажност 44%	-
37	Диметоат	µg/l	БДС EN 12918:2004	< 0,010	0,1	GC-MS	Темп. 21,6°C Отн. влажност 44%	-
38	Диазинон	µg/l	БДС EN 12918:2004	< 0,010	0,1	GC-MS	Темп. 21,6°C Отн. влажност 44%	-
39	Хлорпирифос метил	µg/l	БДС EN 12918:2004	< 0,010	0,1	GC-MS	Темп. 21,6°C Отн. влажност 44%	-
40	Общо пестициди (Σ)	µg/l	БДС EN 12918:2004 ВЛМ №PW-29/01.09.2010	< 0,010	0,5	GC-MS	Темп. 21,6°C Отн. влажност 44%	-
41	Бензо[а]пирен	µg/l	ISO28540:2011(E)	< 0,005	0,01	GC-MS	Темп. 20,9°C Отн. влажност 39%	-
42	Бензо[b]флуорантен	µg/l	ISO28540:2011(E)	< 0,005	-	GC-MS	Темп. 20,9°C Отн. влажност 39%	-
43	Бензо[k]флуорантен	µg/l	ISO28540:2011(E)	< 0,005	-	GC-MS	Темп. 20,9°C Отн. влажност 39%	-
44	Бензо[ghi]перилен	µg/l	ISO28540:2011(E)	< 0,005	-	GC-MS	Темп. 20,9°C Отн. влажност 39%	-
45	Индено[1,2,3-cd]пирен	µg/l	ISO28540:2011(E)	< 0,005	-	GC-MS	Темп. 20,9°C Отн. влажност 39%	-
46	Полициклични ароматни въглеводороди (Σ)	µg/l	ISO28540:2011(E)	< 0,005	0,1	GC-MS	Темп. 20,9°C Отн. влажност 39%	-
47	Въглеводороден индекс за нефтопродукти	mg/l	БДС EN ISO 9377-2:2004	< 0,050	0,05	GC	Темп. 21,6°C Отн. влажност 31%	-

Забележка I: Ако е необходимо, протоколът от изпитване може да включва мнения и интерпретации за определени изпитвания (заключения не се допускат) само в съответствие с изискванията на т. 7.8.7 от БДС EN ISO/IEC 17025:2018.

Забележка II: Резултатите от изпитването се отнасят само за измерената характеристика в конкретната проба. Протоколът от изпитване, ако не е в неговата цялост, не може да бъде възпроизведен от клиента без писмено съгласие на лабораторията. При необходимост се разпространява копие на целия документ.

Забележка III: Т. 5, 6 и 7 се ползват в случаите, при които пробоземането е извършено от ЛИК. ЛИК не носи отговорност за вземането на пробата и последствията от него (влиянето му върху резултатите от изпитване), когато същото е извършено от Възложителя (Клиента)/външен източник;


Забележка IV: Докладваната разширена неопределеност на измерването е изразена като стандартна неопределеност на измерването умножена с множител на покритие = 2 при нормално разпределение на стойностите и вероятност на доверителния интервал приблизително 95%. Стандартната неопределеност е оценена съгласно изискванията на EA 4/16. В колона 5 към резултатите е включена оценената присъединена на стандартната неопределеност умножена по фактор на покритие k=2 при доверително ниво приблизително 95%. Комбинираната стандартна неопределеност е взета като равна на стандартното отклонение от възпроизводимостта.

Забележка V: В колона 9 се докладва обявяването на съответствие спрямо спецификация/стандарт „Декларираното съответствие със стандарт/спецификацията се основава на 95% вероятност за покритие за разширената неопределеност на резултатите от измерването, на която се основава решението за съответствие“ спрямо ОПК 7.8-2 Докладване на обявяването на съответствие“;

Забележка VI: Лабораторните дейности са извършени в помещенията на ЛИК, с изключение на дейностите по вземане на проба и резултатите, измерени на мястото на вземане на пробата (когато е приложимо).

* Цитираните допуски са съгласно Наредба № 1/10.10.2007 за проучване, ползване и опазване на подземните води (с изм. и доп. ДВ бр. 102 от 23.12.2016 г.) (Σ) Като сума от концентрациите на всички показатели, анализирани и докладвани по съответния стандарт.

край



**ИЗПИТВАТЕЛНА ЛАБОРАТОРИЯ ПО РАДИОЕКОЛОГИЯ И
РАДИОИЗОТОПНИ ИЗСЛЕДВАНИЯ**

Институт по почвознание, агротехнологии и защита на растенията „Н. Пушкарров“
София, ул. "Шосе Баня" № 7, тел./факс: 02 90 50 609, 0879 537 346; E-mail: ilri.poushkarov@gmail.com

Сертификат за акредитация, рег. № 20 ЛИ/13.12.2021 г., валиден до 30.08.2023 г.,
Издаден от ИА БСА съгласно БДС EN ISO/IEC 17025:2018



Лист 1
Всичко листове 2

А. Колева

07.04.2023

ПРОТОКОЛ ОТ ИЗПИТВАНЕ

№ 300/05.04.2023 г.

- 1. Изпитван продукт – ВОДИЛИТЕЙНА ВОДА**
(наименование на продукта - тип, марка, вид и др.)
- 2. Заявител на изпитването – “ВОДОСНАБДЯВАНЕ И КАНАЛИЗАЦИЯ” ООД**
гр. Перник, ул. "Средец" № 11
Пробата е взета и предоставена от заявителя.
(наименование и адрес на заявителя, номер и дата на протокола за взимане на проби)
- 3. Метод за изпитване – ВЛМ 6/2014, БДС EN ISO 9696:2017, БДС EN ISO 9697:2019**
(номер на стандартите или валидираните вътрешно лабораторни методи)
- 4. Дата на получаване на продукта/пробата за изпитване в лабораторията - 22.03.2023 г.**
- 5. Количество на изпитвания продукт – Проба питейна вода, взета от**
ВС „Опалово“, район Радомир с. Друган
Проба за анализ – 3,0 l
(идентификация на продукта, количество на пробите и тяхната маса, обем, количество на партидите, дата на производство)
- 6. Дата на извършване на изпитването – 22.03.2023 г. ÷ 05.04.2023 г.**

РЪКОВОДИТЕЛ ЛАБОРАТОРИЯ

доц. д-р Ив. Иорданова



7. РЕЗУЛТАТИ ОТ ИЗПИТВАНЕТО


№ по ред	Наименование на показателя	Единица на величината	Стандарти/валидирани методи	№ на продукта по вх.-изх. дневник	Резултати от изпитването (стойност-неопределеност)	Допуск на показателя	Условия на изпитването
1	2	3	4	5	6	7	8
1.	Съдържание на Естествен Уран	mg.l ⁻¹	ВЛМ 6/2014	300	0,004 ± 0,001	0,03*	t° = (22 ± 2)° C
2.	Обща Алфа активност	Bq.l ⁻¹	БДС EN ISO 9696: 2017	300	0,04 ± 0,01	0,1**	Калибровка по Am-241
3.	Обща Бета активност	Bq.l ⁻¹	БДС EN ISO 9697: 2019	300	0,03 ± 0,01	1,0**	t° = (22 ± 2)° C

*На основание на Наредба № 9/2001 г. (изм. ДВ бр. 102/12.12.2014 г.)

**Контролни нива съгласно Наредба № 9/2001 г. (изм. ДВ бр. 102/12.12.2014 г.)

ЗАБЕЛЕЖКИ: Резултатите от изпитванията се отнасят само за изпитваните образци.


Извлечения от изпитвателния протокол не могат да се размножават без писмено съгласие на лабораторията за изпитване.
Информацията в настоящия протокол от изпитване е предоставена от клиента. Лабораторията не носи отговорност, ако предоставената информация от клиента може да повлияе на валидността на резултатите.



ПРОВЕЛ ИЗПИТВАНЕТО: *[Signature]*
и/или О. Цветкова

и/или О. Цветкова


[Signature]
О. Георгиева



ИЗПИТВАТЕЛНА ЛАБОРАТОРИЯ ПО РАДИОЕКОЛОГИЯ И
РАДИОИЗОТОПНИ ИЗСЛЕДВАНИЯ
Институт по почвознание, агротехнологии и защита на растенията „Н. Пушкаргов“

София, ул. "Шосе Банкя" № 7, тел./факс: 02 90 59 609; 0879 537 346

E-mail: itri.poushkarov@gmail.com



Лист 1
Всичко листове 2

ПРОТОКОЛ ОТ ИЗПИТВАНЕ

№ 300А/05.04.2023 г.

1. Изпитван продукт – ВОДИ/ПИТЕЙНА ВОДА
(наименование на продукта - тип, марка, вид и др.)
2. Заявител на изпитването – “ВОДОСНАБДЯВАНЕ И КАНАЛИЗАЦИЯ” ООД
гр. Перник, ул. "Средец" № 11
Пробата е взета и предоставена от заявителя.
(наименование и адрес на заявителя, номер и дата на протокола за взимане на проби)
3. Метод за изпитване – ICRP publication 119
(номер на стандартите или валидираните вътрешно лабораторни методи)
4. Дата на получаване на продукта/пробата за изпитване в лабораторията – 22.03.2023 г.
5. Количество на изпитвания продукт – Проба питейна вода, взета от
ВС „Опалово“, район Радомир с. Друган
Проба за анализ – 3,0 l
(идентификация на продукта, количество на пробите и тяхната маса, обем, количество на партидите, дата на производство)
6. Дата на извършване на изпитването – 22.03.2023 г. ÷ 05.04.2023 г.

РЪКОВОДИТЕЛ ЛАБОРАТОРИЯ:

доц. д-р Ив. Йорданова



7. РЕЗУЛТАТИ ОТ ИЗПИТВАНЕТО

№ по ред	Наименование на показателя	Единица на величината	Стандарти/валидирани методи	№ на продукта по вх.-изх. дневник	Резултати от изпитването (стойност, неопределеност)	Допуск на показателя	Условия на изпитването
1	2	3	4	5	6	7	8
1.	Обща индикативна доза	mSv.year ⁻¹	Изчисление чрез дозови коэффициенти**	300	< 0,10	0,10*	-

* На основание на Наредба № 9/2001 г. (изм. ДВ бр. 102/12.12.2014 г.)

** На основание на ICRP publication 119

ЗАБЕЛЕЖКИ: Резултатите от изпитванията се отнасят само за изпитваните образци.

Извлечения от изпитвателния протокол не могат да се размножават без писмено съгласие на лабораторията за изпитване.

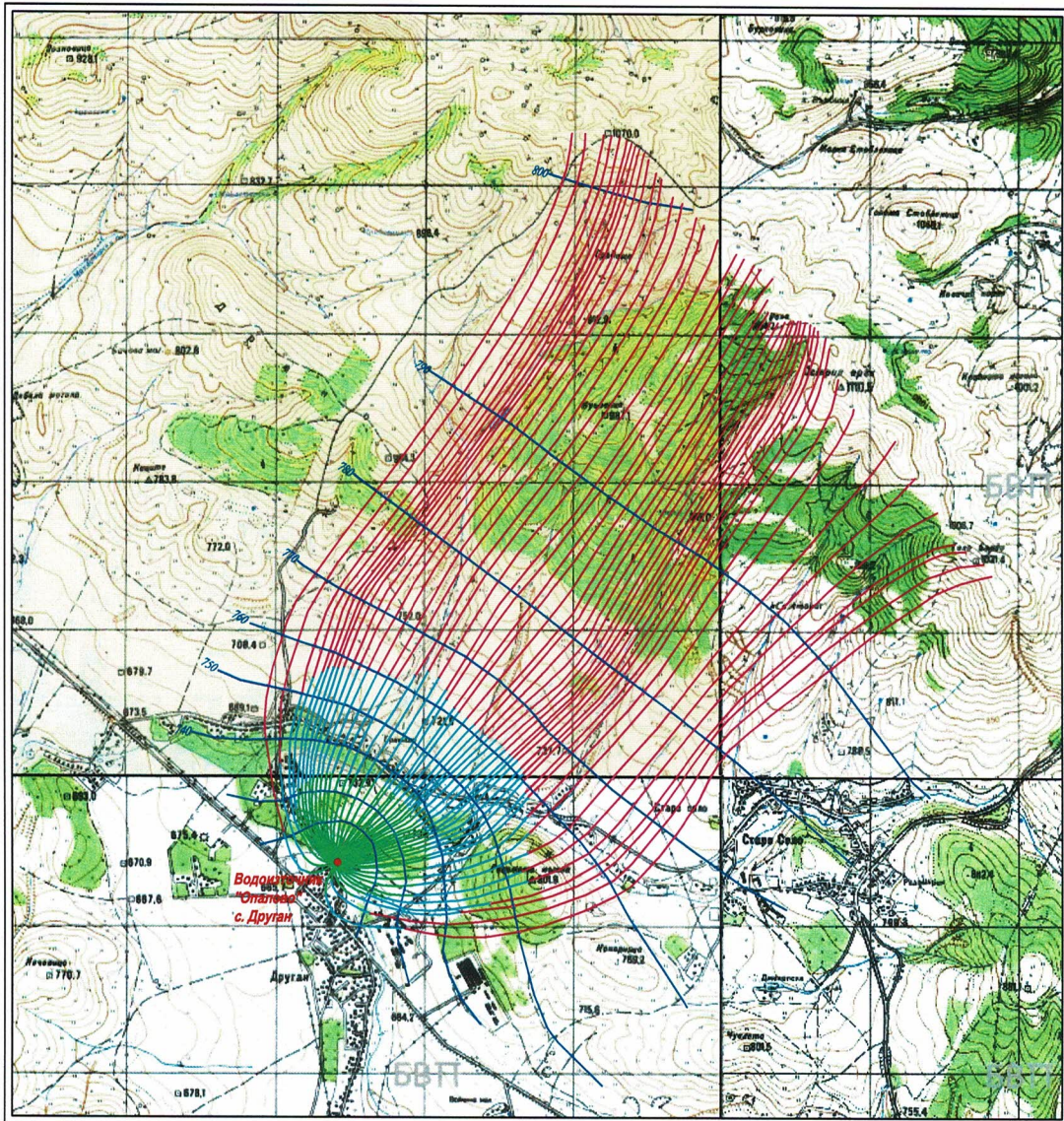
Информацията в настоящия протокол от изпитване е предоставена от клиента. Лабораторията не носи отговорност, ако предоставената информация от клиента може да повлияе на валидността на резултатите.

ПРОВЕЛ ИЗПИТВАНЕТО:
гл. ас. д-р Р. Лазарова



РЪКОВОДИТЕЛ ЛАБОРАТОРИЯ





**ГИДРОДИНАМИЧНА КАРТА НА ФИЛТРАЦИОННИЯ
ПОДЗЕМЕН ПОТОК И ГРАНИЦИ НА II И III ПОЯС НА СОЗ НА
ВОДОИЗТОЧНИКА**



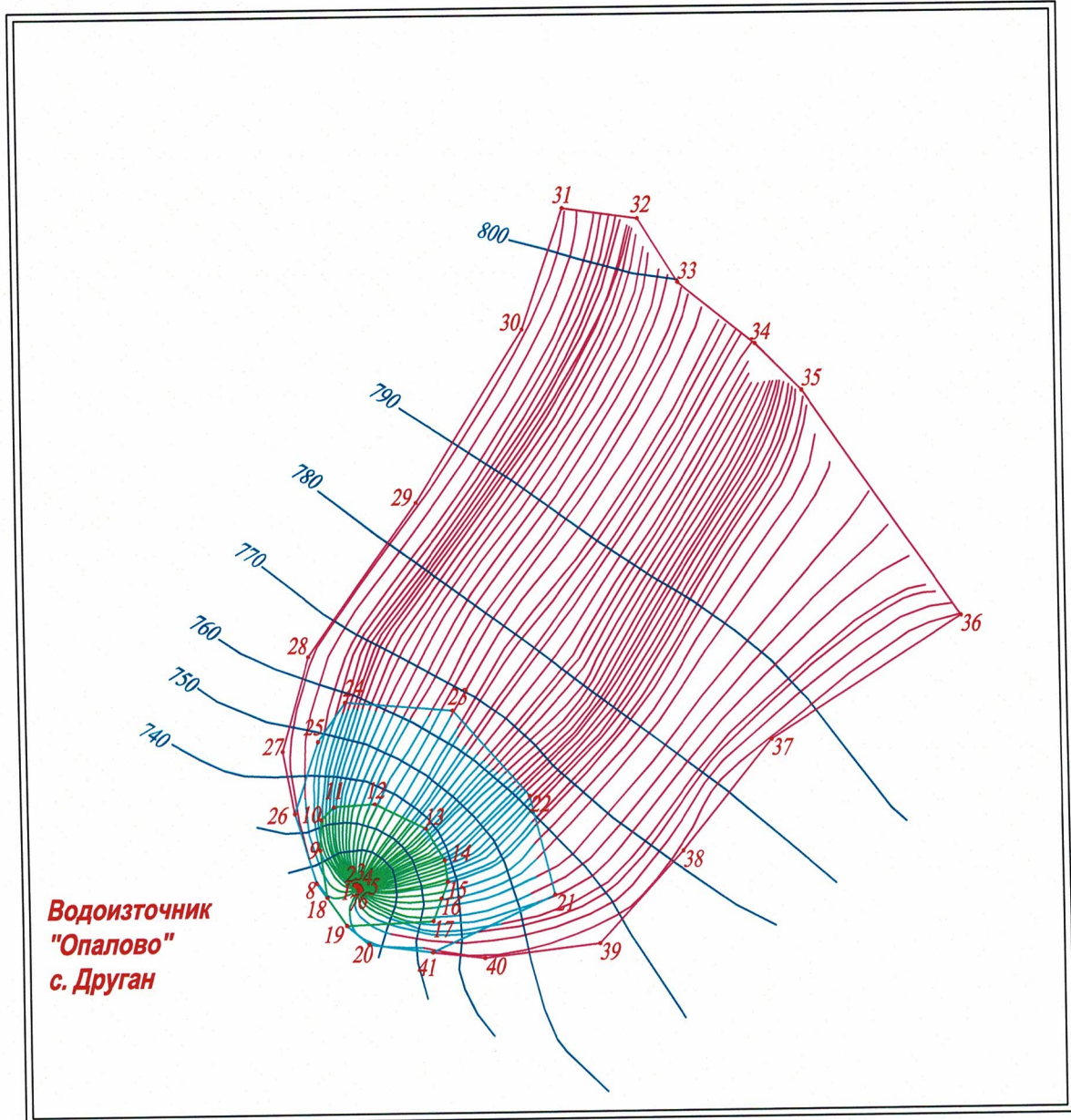
М 1:50000

УСЛОВНИ ОЗНАЧЕНИЯ:

Граници на СОЗ за водоизточника:

-  — II пояс на СОЗ (при $t = 400$ денонощия);
-  — II пояс на СОЗ (25% от пояс III);
-  — III пояс на СОЗ (при $t = 25$ години);
-  — 760 — Абсолютна кота на нивото на подземните води.

**ГИДРОДИНАМИЧНА КАРТА НА ФИЛТРАЦИОННИЯ
ПОДЗЕМЕН ПОТОК И ГРАНИЦИ НА I, II И III ПОЯС НА СОЗ НА
ВОДОИЗТОЧНИКА**











**Водоизточник
"Опалово"
с. Друган**

М 1:50000

УСЛОВНИ ОЗНАЧЕНИЯ:

Граници на СОЗ за водоизточника:

-  - I пояс на СОЗ (при $t = 50$ денонощия) - $F = 1,329$ дка, $P = 153$ т;
-  - II пояс на СОЗ (25% от пояс III) - $F = 667,588$ дка;
-  - II пояс на СОЗ (при $t = 400$ денонощия) - $F = 2505,724$ дка;
-  - III пояс на СОЗ (при $t = 25$ години) - $F = 15239,363$ дка.
-  1  - Характерни точки от контурите на поясите на СОЗ
-  800  - Абсолютна кота на нивото на подземните води

**ГЕОДЕЗИЧЕСКИ КООРДИНАТИ НА ХАРАКТЕРНИ ТОЧКИ
ОТ КОНТУРА НА ПОЯСИТЕ НА СОЗ
НА ВОДОИЗТОЧНИК “ОПАЛОВО”, С. ДРУГАН**

№ на характерната точка от контура на поясите на СОЗ	КООРДИНАТНА СИСТЕМА - ВГ 70	
	Измерителна единица - метър (m)	
	X (север)	Y (изток)
1	2	3
1	4579440,940	8477377,311
2	4579448,902	8477379,311
3	4579449,287	8477393,462
4	4579437,364	8477411,567
5	4579426,496	8477420,457
6	4579407,725	8477426,404
7	4579397,198	8477407,700
8	4579353,450	8477178,596
9	4579699,035	8477135,163
10	4579924,578	8477145,390
11	4580018,174	8477240,100
12	4580037,407	8477537,588
13	4579850,756	8477903,408
14	4579616,431	8478038,777
15	4579459,597	8478058,337
16	4579338,655	8478010,352
17	4579173,013	8477947,691
18	4579147,341	8477316,389
19	4579007,307	8477476,417
20	4578942,541	8477938,205
21	4579355,113	8478835,586
22	4580084,616	8478664,813
23	4580717,426	8478119,653
24	4580783,970	8477336,608
25	4580501,852	8477135,791
26	4579970,712	8476953,923
27	4580431,708	8476874,626
28	4581116,638	8477076,534
29	4582236,094	8477876,902
30	4583489,645	8478671,544
31	4584379,412	8478980,524
32	4584298,866	8479526,280
33	4583825,002	8479811,069
34	4583369,724	8480368,389
35	4583027,474	8480700,507
36	4581369,666	8481834,232
37	4580481,822	8480437,433

1	2	3
38	4579663,789	8479777,789
39	4578993,724	8479157,473
40	4578897,224	8478318,758
41	4579435,213	8477408,256



office@surveygroup.eu

„Сървей груп“ ЕООД

гр.София,бул."Цар Борис III" № 201А,вх.В
тел. / факс 02 / 85 02 003, +359 898 418 436

Геодзически и кадастрални дейности, проектиране, консултантски услуги, оценка на недв. имоти и земеделски земи

СЪВМЕСТЯВАНЕ НА СОЗ ВЪРХУ КАДАСТРАЛНА КАРТА

**Обект: ВОДОИЗТОЧНИК "ОПАЛОВО", ЗЕМЛИЩЕ С. ДРУГАН,
ЕКАТТЕ 24832, ОБЩ. РАДОМИР, ОБЛ. ПЕРНИК**

Възложител: „ВОДОСНАБДЯВАНЕ И КАНАЛИЗАЦИЯ“ ООД- гр.ПЕРНИК

Изпълнител: „СЪРВЕЙ ГРУП“ ЕООД – гр. София

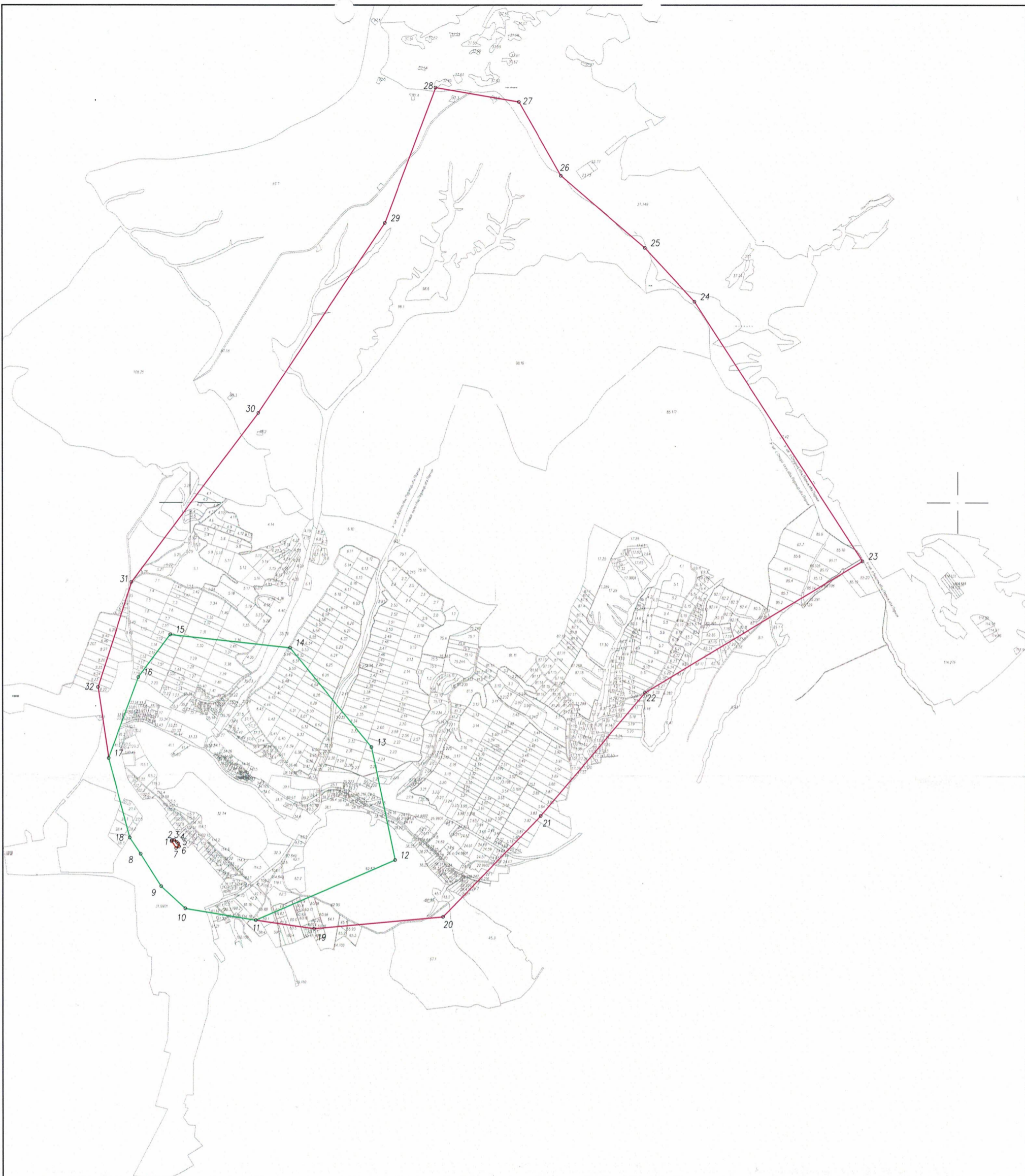
Управител:



/инж. М. Димиев/

Май, 2021г.





ЛЕГЕНДА:

- СОЗ пояс I
- СОЗ пояс II
- СОЗ пояс III
- граници на имот от КК
- 28.5 номер на имот от КК



Кадастрална координатна система БГС2005

"СЪРВЕЙ ГРУП" ЕООД
 гр.София 1618, бул."Цар Борис III" 201А, вх В
 office@surveygroup.eu, тел./факс 02/8502003

ОБЕКТ:	Водоизточник "Опалово", с.Друган, ЕКАТТЕ 24832, общ Радомир, обл.Перник	№2105-7
ЧЕРТЕЖ:	СЪВМЕСТЯВАНЕ НА СОЗ ВЪРХУ КК	01/01
изработил:	инж.К.Дрозанова	машаб: М 1:25000
управител:	инж.М.Димиев	дата: 05.2021г.
Правоспособност от АГКК с рег.№ 2308/22.02.2010г.		

ОБЕКТ: ВОДОИЗТОЧНИК "ОПАЛОВО", ЗЕМЛИЩЕ С. ДРУГАН, ОБЩИНА РАДОМИР, ОБЛ. ПЕРНИК

РЕГИСТЪР

НА ЗАСЕГНАТИТЕ ИМОТИ
ОТ САНИТАРНО ОХРАНИТЕЛНА ЗОНА I ПОЯС

Землище: с. Друган, ЕКАТТЕ 24832

Имот идентификатор	№ имот по предходен план	Вид територия по предназначение	Начин на трайно ползване	Категория	Обща площ(дка)	Засегната площ(дка)	Остатъчна площ (дка)	Вид собственост	СОБСТВЕНИК
1. Урбанизирана територия									
ПИ 408, кв.59		Урбанизирана територия	За помпена станция	-	1.740	1.329	0.411		
Общо:					1.740	1.329	0.411	дка	

1 бр. имот

ОБЕКТ: ВОДОИЗТОЧНИК "ОПАЛОВО", ЗЕМЛИЩЕ С. ДРУГАН, ОБЩИНА РАДОМИР, ОБЛ. ПЕРНИК

РЕГИСТЪР
НА ЗАСЕГНАТИТЕ ИМОТИ
ОТ САНИТАРНО ОХРАНТЕЛНА ЗОНА II ПОЯС

Землище: с. Друган, ЕКАТТЕ 24832

Имот	№ имот по предходен план	Вид територия по предназначение	Начин на трайно ползване	Категория	Обща площ(дка)	Засегната площ(дка)	Остатъчна площ (дка)	Вид собственост	СОБСТВЕНИК
1. Земледелска територия									
4.35	004035	Земледелска територия	Нива	X	9.528	7.370	2.158	Частна	ВЕЛКО НИКОЛОВ ДЗИВЕВ
4.40	004040	Земледелска територия	Пасище	X	52.377	12.567	39.810	Общинска публична	КМЕТСТВО ДРУГАН
6.10	006010	Земледелска територия	Пасище	X	206.951	16.866	190.085	Общинска публична	КМЕТСТВО ДРУГАН
6.26	006026	Земледелска територия	Нива	X	15.394	0.165	15.229	Частна	АТАНАС ХРИСТОВ ОЙМАНОВ
6.28	006028	Земледелска територия	Нива	X	15.089	15.037	0.052	Частна	ПЕТЪР СТОЙНЕВ БАНЧЕВ
6.29	006029	Земледелска територия	Нива	X	15.192	15.192	0.000	Частна	ПЪРВАН ГЕОРГИЕВ БАНЧОВ
6.30	006030	Земледелска територия	Нива	X	16.418	16.418	0.000	Частна	БОРИС БОЖКОВ ГЪРКОВ СВЕТОСЛАВ ЙОРДАНОВ КОВАЧКИ
6.31	006031	Земледелска територия	Нива	X	4.799	4.799	0.000	Частна	КОСТАДИН КРЪСТЕВ ЧАВОРИН
6.32	006032	Земледелска територия	Нива	X	18.767	18.767	0.000	Частна	АТАНАС СОТИРОВ БАНЧЕВ
6.33	006033	Земледелска територия	Нива	X	19.289	19.289	0.000	Частна	РАНГЕЛ ХРИСТОВ ПАШИН
6.34	006034	Земледелска територия	Нива	X	3.793	3.793	0.000	Частна	ВИДИН БОШКОВ ЗЛАТКОВ
6.35	006035	Земледелска територия	Нива	X	4.004	4.004	0.000	Частна	СТОИЛ ГЕОРГИЕВ КАРАДАЧКИ
6.36	006036	Земледелска територия	Нива	X	4.510	4.510	0.000	Частна	ВАСИЛ ЦВЕТАНОВ ЛАЛОШОВ
6.37	006037	Земледелска територия	Нива	X	5.296	5.296	0.000	Частна	ЗАФИР ГЕОРГИЕВ ПАШИН ВЕЛКО ОГНЯНОВ БОРИСОВ
6.38	006038	Земледелска територия	Нива	X	10.794	10.794	0.000	Частна	ВЕЛКО ОГНЯНОВ БОРИСОВ
6.39	006039	Земледелска територия	Нива	X	10.000	10.000	0.000	Частна	БОНЕ ТОНЕВ ГЪРКОВ
6.40	006040	Земледелска територия	Нива	X	9.697	9.697	0.000	Частна	ИВАН НИКОЛОВ ЧАВОРИН СВЕТОСЛАВ ЙОРДАНОВ КОВАЧКИ

Имот идентификатор	№ имот по предходен план	Вид територия по предназначение	Начин на трайно ползване	Категория	Обща площ(дка)	Засегната площ(дка)	Остатъчна площ (дка)	Вид собственост	СОБСТВЕНИК
6.41	006041	Земеделска територия	Нива	X	5.005	5.005	0.000	Частна	ЕВТИМ ГЕОРГИЕВ КАРАДАЧКИ
6.42	006042	Земеделска територия	Нива	X	14.517	14.517	0.000	Частна	КРУМ ПАВЛОВ ПАШИН
6.43	006043	Земеделска територия	Нива	X	10.592	10.592	-0.001	Частна	ГЕОРГИ СОТИРОВ ПАШИН
6.44	006044	Земеделска територия	Нива	X	11.007	11.007	0.000	Частна	ПЕТЪР БЛАГОЕВ МУЗИЙСКИ
6.45	006045	Земеделска територия	Нива	X	10.996	10.996	0.000	Частна	СВЕТОСЛАВ ЙОРДАНОВ КОВАЧКИ
6.46	006046	Земеделска територия	Нива	X	9.500	9.500	0.000	Частна	ДИМИТЪР АСЕНОВ ГЪРКОВ
6.47	006047	Земеделска територия	Нива	X	7.998	7.998	0.000	Частна	ВАЛЕРИ СИМЕОНОВ КИРИЛОВ
6.48	006048	Земеделска територия	Нива	X	6.705	6.705	0.000	Частна	ПЕТЪР ИВАНОВ РАЙЧОВ
6.49	006049	Земеделска територия	Нива	X	8.503	8.503	0.000	Частна	АТАНАС СТОЙКОВ ЧАВОРИН
6.50	006050	Земеделска територия	Нива	X	8.496	8.496	0.000	Частна	ВЕЛЧО МЕТОДИЕВ ЗЛАТКОВ
6.51	006051	Земеделска територия	Нива	X	9.897	8.156	1.741	Частна	МЛАДЕН ВАСИЛЕВ ДЖОРГОВ
6.52	006052	Земеделска територия	Нива	X	5.997	1.000	4.997	Частна	ВАСИЛ МЛАДЕНОВ ДЖОРГОВ
6.61	006061	Земеделска територия	Нива	X	4.040	4.040	0.000	Частна	ДОЙЧИН КРЪСТЕВ ЧАВОРИН
6.62	006062	Земеделска територия	Нива	X	7.091	7.091	0.000	Частна	ИВАН ПАВЛОВ ПАШИН
6.64	006064	Земеделска територия	Нива	X	8.257	6.149	2.108	Частна	ВЕЛКО ОГНЯНОВ БОРИСОВ
6.65	006065	Земеделска територия	Нива	X	8.257	2.849	5.408	Частна	НАДЕЖДА ЙОРДАНОВА ЛАЗОВА МАРИКА ДИНЕВА БЛАГОЕВА ГАНКА КОЛЕВА БЛАГОЕВА ЛЮБОВ ПАВЛОВА БЛАГОЕВА СОНЯ КРУМОВА БЛАГОЕВА ВАЛЯ КИРИЛОВА ПЕТРОВА РУМЯНА ЛЮБЧОВА ЦЕНЕВА ПЛАМЕН ЛЮБЧОВ БЛАГОЕВ КРАСИМИР КИРИЛОВ ЙОРДАНОВ ГЕНАДИ МИХАЙЛОВ БЛАГОЕВ АЛЕКСАНДЪР МИХАЙЛОВ БЛАГОЕВ ИВАЙЛО БОРИСЛАВОВ БЛАГОЕВ ВЕРА БОРИСЛАВОВА БЛАГОЕВА
6.66	000020	Земеделска територия	За селскостопански, горски, ведомствен път		7.692	2.866	4.826	Общинска публична	ОБЩ. РАДОМИР
6.67	000009	Земеделска територия	Дере		23.039	5.497	17.542	Общинска публична	ОБЩ. РАДОМИР
7.10	007010	Земеделска територия	Нива	VI	9.001	0.242	8.759	Частна	ВАНГЕЛИН ПАНЕВ ПАШИН
7.11	007011	Земеделска територия	Нива	VI	8.989	3.778	5.211	Частна	ВЕЛКО ОГНЯНОВ БОРИСОВ

Имот	№ имот по предходен план	Вид територия	Начин на трайно ползване	Категория	Обща площ(дка)	Засегната площ(дка)	Остатъкна площ (дка)	Вид собственост	СОБСТВЕНИК
7.12	007012	Земеделска територия по предназначение	Нива	VI	7.503	3.789	3.714	Частна	ЗАФИР ПАНЕВ ПАШИН
7.14	007014	Земеделска територия	Нива	VI	18.273	6.276	11.997	Частна	БОНЕ ТОНЕВ ГЪРКОВ
7.15	007015	Земеделска територия	Нива	VI	13.801	5.869	7.932	Частна	НИКИФОР НИКОЛОВ АТМАДЖИН
7.17	007017	Земеделска територия	Нива	VI	9.104	5.321	3.783	Частна	ИВАН НИКОЛОВ АТМАДЖИН
7.18	007018	Земеделска територия	Нива	VI	8.193	5.452	2.741	Частна	КРУМ ХРИСТОВ АДМАДЖИН
7.19	007019	Земеделска територия	Нива	VI	5.900	2.658	3.242	Частна	МИЛАН БЛАГОЕВ АТМАДЖИН
7.20	007020	Земеделска територия	Нива	VI	7.402	7.402	0.000	Частна	СТОЯН ХРИСТОВ АТМАДЖИН
7.21	007021	Земеделска територия	Нива	VI	1.240	1.240	0.000	Частна	БОТЕ И ХРИСТО СТОЯНОВИ ДАБРАЧКИ
7.22	007022	Земеделска територия	Нива	VI	2.799	2.799	0.000	Частна	ЙОРДАН СТОЯНОВ ОМАЙНОВ
7.23	007023	Земеделска територия	Нива	VI	5.000	5.000	0.000	Частна	ПЕТЪР ИВАНОВ РАЙЧОВ ДАНАИЛ ГЕОРГИЕВ ГЯУРСКИ
7.24	007024	Земеделска територия	Нива	VI	6.499	6.499	0.000	Частна	ГЕОРГИ МАРКОВ ГЯУРСКИ
7.25	007025	Земеделска територия	Нива	VI	6.800	6.800	0.000	Частна	ВЕЛКО ОГНЯНОВ БОРИСОВ
7.26	007026	Земеделска територия	Нива	VI	7.500	7.500	0.000	Частна	ВАСИЛ ИЛИЕВ МАНЕВ
7.27	007027	Земеделска територия	Нива	VI	4.903	4.903	0.000	Частна	ТОДОР БЛАГОЕВ ЗЛАТКОВ
7.28	007028	Земеделска територия	Нива	VI	10.302	10.302	0.000	Частна	СТОИКА ТАСЕВА ДАСКАЛОВА ВАТАШКА
7.29	007029	Земеделска територия	Нива	VI	14.296	14.296	0.000	Частна	ТАСО ЗАНЕВ ПЧЕЛАРСКИ
7.30	007030	Земеделска територия	Нива	VI	19.195	18.883	0.312	Частна	ТОДОР АНГЕЛОВ БАНЧОВ
7.31	007031	Земеделска територия	Нива	VI	22.383	4.038	18.345	Частна	БОТЕ ВЕЛКО И ИЛИЯ ГЕОРГИЕВИ ТУПАЧКИ ВЕЛКО ОГНЯНОВ БОРИСОВ
7.36	007036	Земеделска територия	Нива	X	14.993	4.151	10.842	Частна	ИВАН НИКОЛОВ ЧАВОРИН СВЕТОСЛАВ ЙОРДАНОВ КОВАЧКИ
7.37	007037	Земеделска територия	Нива	VI	6.187	6.187	0.000	Частна	ДРАГОМИР АЛЕКСОВ АВРАМОВ
7.38	007038	Земеделска територия	Нива	VI	20.694	20.694	0.000	Частна	АТАНАС СОТИРОВ БАНЧЕВ
7.39	007039	Земеделска територия	Нива	VI	15.388	15.388	0.000	Частна	ВЛАДИМИР ГЕОРГИЕВ ПЕРВАЗОВ
7.40	007040	Земеделска територия	Нива	VI	12.998	12.998	0.000	Частна	РАНГЕЛ ГАЛЕВ ГРАХЛЪОВ
7.41	007041	Земеделска територия	Нива	VI	9.979	9.979	0.000	Частна	ИЛИЯ АЛЕКСОВ ГЪРКОВ
7.44	007044	Земеделска територия	Нива	VI	4.003	4.003	0.000	Частна	ДРАГОМИР АЛЕКСОВ АВРАМОВ
7.45	007045	Земеделска територия	Нива	VI	9.801	9.062	0.739	Частна	ПЪРВАН СИМЕОНОВ ГЯУРСКИ
7.51	007051	Земеделска територия	Нива	VI	4.999	4.999	0.000	Частна	ТРАЯНА ГЕОРГИЕВА ЗАРЕВА

Имот	№ имот по предходен план	Вид територия по предназначение	Начин на трайно ползване	Категория	Обща площ(дка)	Засегната площ(дка)	Остатъчна площ (дка)	Вид собственост	СОБСТВЕНИК
7.52	007052	Земеделска територия	Нива	VI	5.600	0.340	5.260	Частна	МАРИЯ ГЕОРГИЕВА АРНАУДОВА
7.53	000031	Земеделска територия	За селскостопански, горски, ведомствен път		8.819	1.883	6.936	Общинска публична	ОБЩ. РАДОМИР
7.335	000335	Земеделска територия	За селскостопански, горски, ведомствен път		2.892	1.731	1.161	Общинска публична	ОБЩ. РАДОМИР
27.2	027002	Земеделска територия	Нива	V	1.411	1.411	0.000	Частна	ЗАФИР ГЕОРГИЕВ ТУПАЧКИ
27.3	027003	Земеделска територия	Нива	V	2.498	2.498	0.000	Частна	ИЛИЯ ИВАНОВ ПЕРВАЗОВ
27.4	027004	Земеделска територия	Нива	V	8.520	7.648	0.872	Общинска частна	ЗЕМИ ПО ЧЛ.19 ОТ ЗСПЗЗ
28.1	028001	Земеделска територия	Нива	V	7.068	3.137	3.931	Частна	МИЛАН И ЦОНА ПЧЕЛАРСКИ
28.2	028002	Земеделска територия	Нива	V	3.301	2.756	0.545	Частна	ИЛИЯ ИВАНОВ ПЕРВАЗОВ
28.3	028003	Земеделска територия	Ливада	V	7.816	0.050	7.766	Общинска частна	КМЕТСТВО ДРУГАН
28.4	028004	Земеделска територия	Нива	V	8.000	0.149	7.851	Частна	МИЛАН И ЦОНА ПЧЕЛАРСКИ
31.2	031002	Земеделска територия	Нива	X	1.823	1.823	0.000	Общинска частна	ЗЕМИ ПО ЧЛ.19 ОТ ЗСПЗЗ
31.3	031003	Земеделска територия	Нива	V	0.976	0.976	0.000	Частна	АЛЕКСО ЗАШЕВ БАНЧЕВ
31.4	031004	Земеделска територия	Нива	V	2.298	2.298	0.000	Частна	МАГДА ИВАНОВА ДУШКОВА
31.5	031005	Земеделска територия	Нива	V	0.863	0.863	0.000	Частна	ПЪРВАН ГЕОРГИЕВ БАНЧОВ
31.6	031006	Земеделска територия	Нива	V	0.617	0.617	0.000	Частна	ИЛИЯ СТОЙНЕВ БАНЧОВ
31.7	031007	Земеделска територия	Нива	V	1.076	1.076	0.000	Частна	ПЕТЪР СТОЙНЕВ БАНЧЕВ
31.12	031012	Земеделска територия	Нива	V	1.113	1.113	0.000	Частна	АЛЕКСО ЗАШЕВ БАНЧЕВ
31.13	031013	Земеделска територия	Нива	V	4.333	4.333	0.000	Общинска частна	ЗЕМИ ПО ЧЛ.19 ОТ ЗСПЗЗ
31.14	031014	Земеделска територия	Нива	V	1.043	1.043	0.000	Частна	АЛЕКСО ЗАШЕВ БАНЧЕВ
31.15	031015	Земеделска територия	Нива	V	0.740	0.740	0.000	Частна	АЛЕКСО ЗАШЕВ БАНЧЕВ
31.16	031016	Земеделска територия	Нива	V	3.600	3.600	0.000	Общинска частна	ЗЕМИ ПО ЧЛ.19 ОТ ЗСПЗЗ
31.78	000078	Земеделска територия	За селскостопански, горски, ведомствен път		1.920	1.920	0.000	Общинска публична	ОБЩ. РАДОМИР
32.3	032003	Земеделска територия	Пасище	X	16.962	16.962	0.000	Общинска публична	КМЕТСТВО ДРУГАН
32.5	032005	Земеделска територия	Пасище	X	0.398	0.398	0.000	Общинска публична	КМЕТСТВО ДРУГАН
33.2	033002	Земеделска територия	Нива	IV	0.938	0.938	0.000	Общинска частна	ЗЕМИ ПО ЧЛ.19 ОТ ЗСПЗЗ
33.3	033003	Земеделска територия	Ливада	IV	0.472	0.225	0.247	Частна	ТРАЯНА ГЕОРГИЕВА ЗАРЕВА
33.4	033004	Земеделска територия	Нива	IV	0.486	0.486	0.000	Частна	МАРИЯ ГЕОРГИЕВА АРНАУДОВА
33.6	033006	Земеделска територия	Ливада	IV	0.387	0.387	0.000	Частна	ЕМИЛИЯ МЕТОДИЕВА РАЙЧЕВА
33.7	033007	Земеделска територия	Ливада	IV	0.769	0.769	0.000	Частна	СНЕЖАНА ГЕРВАЗАНОВА ИВАНОВА
33.8	033008	Земеделска територия	Ливада	IV	0.973	0.973	0.000	Общинска частна	ЗЕМИ ПО ЧЛ.19 ОТ ЗСПЗЗ

Имот идентификатор	№ имот по предходен план	Вид територия по предназначение	Начин на трайно ползване	Категория	Обща площ(дка)	Засегната площ(дка)	Остатъчна площ (дка)	Вид собственост	СОБСТВЕНИК
33.10	033010	Земеделска територия	Нива	IV	1.205	1.205	0.000	Частна	ЕЛЕНКА ИВАНОВА РЯХОВА РОЗА ИВАНОВА ПИПЕРКОВА
33.11	033011	Земеделска територия	Ливада	IV	0.470	0.376	0.094	Частна	ЕЛЕНКА ИВАНОВА РЯХОВА РОЗА ИВАНОВА ПИПЕРКОВА
33.12	033012	Земеделска територия	Нива	IV	0.386	0.386	0.000	Частна	ВЕЛКО ОГНЯНОВ БОРИСОВ
33.13	033013	Земеделска територия	Нива	IV	0.195	0.195	0.000	Частна	ГЕОРГИ ИЛИЕВ ПЕРВАЗОВ
33.14	033014	Земеделска територия	Нива	IV	0.502	0.502	0.000	Частна	ВЕСЕЛИН РУЕНОВ ДЗИВЕВ ВЕСЕЛИН РУЕНОВ ДЗИВЕВ БОЙКО РУЕНОВ ДЗИВЕВ БОЙКО РУЕНОВ ДЗИВЕВ
33.15	033015	Земеделска територия	Нива	IV	1.838	1.838	0.000	Частна	МЕТОДИ ЗДРАВКОВ ПЕРВАЗОВ
33.16	033016	Земеделска територия	Нива	IV	2.123	2.093	0.030	Общинска частна	ЗЕМИ ПО ЧЛ.19 ОТ ЗСПЗЗ
33.17	033017	Земеделска територия	Ливада	IV	1.328	1.328	0.000	Частна	МИЛАН И ЦОНА ПЧЕЛАРСКИ
33.18	033018	Земеделска територия	Ливада	IV	4.801	4.801	0.000	Общинска частна	ЗЕМИ ПО ЧЛ.19 ОТ ЗСПЗЗ
33.19	033019	Земеделска територия	Нива	IV	0.216	0.216	0.000	Частна	МИЛЕ НЕНКОВ ПЕРВАЗОВ
33.20	033020	Земеделска територия	Нива	IV	0.400	0.400	0.000	Частна	АЛЕКСИ ГЕОРГИЕВ ДАСКАЛОВ
33.21	033021	Земеделска територия	Нива	IV	0.757	0.757	0.000	Частна	ВАСИЛ И ЗДРАВКО ПЕРВАЗОВИ
33.27	033027	Земеделска територия	Нива	IV	0.324	0.324	0.000	Частна	АТАНАС ИЛИЕВ ГЕБРЕВ
33.28	033028	Земеделска територия	Нива	IV	0.312	0.312	0.000	Частна	ДОБРЕН ДАМЯНОВ КОВАЧКИ БОРИС СЕРГИЕВ ШИЯКОВ БОРИС СЕРГИЕВ ШИЯКОВ
33.29	033029	Земеделска територия	Нива	IV	1.160	1.160	0.000	Частна	ВЛАДИМИР БОНЕВ ЛАЛОШЕВ
33.32	033032	Земеделска територия	Нива	IV	3.806	3.806	0.000	Частна	ЙОРДАН МИТЕВ ГРАХЛЪОВ
33.33	033033	Земеделска територия	Нива	IV	14.025	14.025	0.000	Общинска частна	ЗЕМИ ПО ЧЛ.19 ОТ ЗСПЗЗ
33.34	033034	Земеделска територия	Нива	IV	10.907	10.907	0.000	Частна	МИЛАН И ЦОНА ПЧЕЛАРСКИ
33.35	033035	Земеделска територия	Нива	IV	3.471	3.471	0.000	Общинска частна	ЗЕМИ ПО ЧЛ.19 ОТ ЗСПЗЗ
33.43	000043	Земеделска територия	За селскостопански, горски, ведомствен път		0.999	0.999	0.000	Общинска публична	ОБЩ. РАДОМИР
33.52	000052	Земеделска територия	Дере		2.339	1.963	0.376	Общинска публична	ОБЩ. РАДОМИР
33.57	000057	Земеделска територия	За селскостопански, горски, ведомствен път		0.815	0.815	0.000	Общинска публична	ОБЩ. РАДОМИР
33.62	000062	Земеделска територия	Дере		0.348	0.348	0.000	Общинска публична	ОБЩ. РАДОМИР
34.1	034001	Земеделска територия	Нива	IV	7.558	7.558	0.000	Общинска частна	ЗЕМИ ПО ЧЛ.19 ОТ ЗСПЗЗ
34.3	034003	Земеделска територия	Нива	IV	3.933	3.933	0.000	Общинска частна	ЗЕМИ ПО ЧЛ.19 ОТ ЗСПЗЗ
34.5	034005	Земеделска територия	Ливада	IV	0.955	0.955	0.000	Частна	КОСТАДИН ТАСЕВ ПЧЕЛАРСКИ

Имот идентификатор	№ имот по предходен план	Вид територия по предназначение	Начин на трайно ползване	Категория	Обща площ(дка)	Засегната площ(дка)	Остатъчна площ (дка)	Вид собственост	СОБСТВЕНИК
34.6	034006	Земеделска територия	Нива	IV	0.469	0.469	0.000	Частна	ВЕЛКО ОГНЯНОВ БОРИСОВ
34.7	034007	Земеделска територия	Нива	IV	1.446	1.446	0.000	Частна	н-ци на АЛЕКСИ ТОНЕВ ЧАВОРИН ВАЛЕРИ СИМЕОНОВ КИРИЛОВ ВАЛЕРИ СИМЕОНОВ КИРИЛОВ ВАЛЕРИ СИМЕОНОВ КИРИЛОВ ВАЛЕРИ СИМЕОНОВ КИРИЛОВ ВАЛЕРИ СИМЕОНОВ КИРИЛОВ ВАЛЕРИ СИМЕОНОВ КИРИЛОВ
34.8	034008	Земеделска територия	Нива	IV	2.509	2.509	0.000	Частна	н-ци на АЛЕКСИ ТОНЕВ ЧАВОРИН ВАЛЕРИ СИМЕОНОВ КИРИЛОВ ВАЛЕРИ СИМЕОНОВ КИРИЛОВ ВАЛЕРИ СИМЕОНОВ КИРИЛОВ ВАЛЕРИ СИМЕОНОВ КИРИЛОВ ВАЛЕРИ СИМЕОНОВ КИРИЛОВ ВАЛЕРИ СИМЕОНОВ КИРИЛОВ
34.9	034009	Земеделска територия	Нива	IV	20.496	21.941	-1.445	Общинска частна	ЗЕМИ ПО ЧЛ.19 ОТ ЗСПЗЗ
34.10	034010	Земеделска територия	Нива	IV	0.214	0.214	0.000	Частна	ИВАН СТАЙКОВ ГЪРКОВ
34.11	034011	Земеделска територия	Нива	IV	0.282	0.282	0.000	Частна	БОНЕ ТОНЕВ ГЪРКОВ
34.12	034012	Земеделска територия	Нива	IV	0.271	0.271	0.000	Частна	ВИТАН ЗАНЕВ ГЪРКОВ
34.13	034013	Земеделска територия	Нива	IV	0.097	0.097	0.000	Частна	ДИМИТЪР АСЕНОВ ГЪРКОВ
34.14	034014	Земеделска територия	Нива	IV	2.158	2.158	0.000	Частна	ГЕОРГИ СОТИРОВ ПАШИН
34.15	034015	Земеделска територия	Нива	IV	1.671	1.671	0.000	Общинска частна	ЗЕМИ ПО ЧЛ.19 ОТ ЗСПЗЗ
34.16	034016	Земеделска територия	Нива	IV	5.094	5.094	0.000	Общинска частна	ЗЕМИ ПО ЧЛ.19 ОТ ЗСПЗЗ
34.24	034024	Земеделска територия	Нива	IV	0.669	0.669	0.000	Частна	ИВАН СТАЙКОВ ГЪРКОВ
34.25	034025	Земеделска територия	Нива	IV	0.754	0.754	0.000	Частна	БОРИС БОЖКОВ ГЪРКОВ
34.27	034027	Земеделска територия	Нива	IV	1.072	1.072	0.000	Частна	СЛАВКО АЛЕКСОВ ГЪРКОВ
34.29	034029	Земеделска територия	Нива	IV	0.784	0.784	0.000	Частна	ВИТАН ЗАНЕВ ГЪРКОВ
34.31	034031	Земеделска територия	Нива	IV	0.935	0.935	0.000	Частна	ДИМИТЪР АСЕНОВ ГЪРКОВ
34.32	034032	Земеделска територия	Нива	IV	0.956	0.956	0.000	Частна	СТОЯН ДИНЕВ ГЪРКОВ
34.34	034034	Земеделска територия	Нива	IV	0.981	0.981	0.000	Частна	ИВАН СТАЙКОВ ГЪРКОВ
34.35	034035	Земеделска територия	Нива	IV	1.659	1.659	0.000	Частна	БОНЕ ТОНЕВ ГЪРКОВ
34.39	034039	Земеделска територия	Нива	IV	0.318	0.318	0.000	Частна	ПЕТЪР ПАНЕВ ПАШИН
34.40	034040	Земеделска територия	Нива	IV	0.335	0.335	0.000	Частна	ИЛИЯ АЛЕКСОВ ГЪРКОВ
34.41	034041	Земеделска територия	Нива	IV	0.305	0.304	0.001	Частна	ВАСИЛ ПАНЕВ ПАШИН
34.42	034042	Земеделска територия	Нива	IV	0.336	0.336	0.000	Частна	СЛАВКО АЛЕКСОВ ГЪРКОВ

Имот	№ имот по предходен план	Вид територия по предназначение	Начин на трайно ползване	Категория	Обща площ(дка)	Засегната площ(дка)	Остатък чна площ (дка)	Вид собственост	СОБСТВЕНИК
34.43	034043	Земеделска територия	Нива	IV	0.272	0.272	0.000	Частна	ВАНГЕЛИН ПАНЕВ ПАШИН
34.44	034044	Земеделска територия	Нива	IV	0.268	0.268	0.000	Частна	ПЕТЪР ПАНЕВ ПАШИН
34.45	034045	Земеделска територия	Нива	IV	0.294	0.294	0.000	Частна	БОРИС БОЖКОВ ГЪРКОВ
34.46	034046	Земеделска територия	Нива	IV	0.493	0.493	0.000	Частна	АЛЕКСИ СОТИРОВ ПАШИН
34.47	034047	Земеделска територия	Нива	IV	0.581	0.581	0.000	Частна	ГЕОРГИ ПЕНЕВ ГЪОЛСКИ
34.48	034048	Земеделска територия	Нива	IV	0.272	0.272	0.000	Частна	ИВАН СТАЙКОВ ГЪРКОВ
34.49	034049	Земеделска територия	Нива	IV	0.498	0.498	0.000	Частна	ИЛИЯ АЛЕКСОВ ГЪРКОВ
34.50	034050	Земеделска територия	Нива	IV	0.416	0.416	0.000	Частна	СЛАВКО АЛЕКСОВ ГЪРКОВ
34.51	034051	Земеделска територия	Нива	IV	0.436	0.436	0.000	Частна	ГЕОРГИ СОТИРОВ ПАШИН
34.52	034052	Земеделска територия	Нива	IV	0.510	0.510	0.000	Частна	ЗАФИР ПАНЕВ ПАШИН
34.53	034053	Земеделска територия	Нива	IV	0.380	0.380	0.000	Частна	ЗАФИР ПАНЕВ ПАШИН
34.56	000056	Земеделска територия	За селскостопански, горски, ведомствен път		2.426	2.426	0.000	Общинска публична	ОБЩ. РАДОМИР
34.59	000059	Земеделска територия	Дере		1.578	1.578	0.000	Общинска публична	ОБЩ. РАДОМИР
34.165	000165	Земеделска територия	За селскостопански, горски, ведомствен път		0.302	0.302	0.000	Общинска публична	ОБЩ. РАДОМИР
35.1	035001	Земеделска територия	Нива	VI	3.761	3.761	0.000	Частна	ЙОРДАН МИТЕВ ГРАХЛЪОВ
35.2	035002	Земеделска територия	Нива	VI	4.364	4.364	0.000	Частна	ТАСО ЗАНЕВ ПЧЕЛАРСКИ
35.3	035003	Земеделска територия	Нива	VI	0.683	0.683	0.000	Частна	АЛЕКСИ СОТИРОВ ПАШИН
35.4	035004	Земеделска територия	Нива	VI	2.061	2.061	0.000	Частна	СТОЯНКА АТАНАСОВА ПАШИНА БОЙКА БОРИСОВА ТАСЕВА ЧАВДАР БОРИСОВ ТАСЕВ
35.5	035005	Земеделска територия	Нива	VI	1.443	1.443	0.000	Частна	РАНГЕЛ ХРИСТОВ ПАШИН
35.6	035006	Земеделска територия	Нива	VI	1.427	1.427	0.000	Частна	ПЕТЪР РАНГЕЛОВ ПАШИН
35.7	035007	Земеделска територия	Нива	VI	0.487	0.487	0.000	Частна	ВАНГЕЛИН ПАНЕВ ПАШИН
35.8	035008	Земеделска територия	Нива	VI	0.444	0.444	0.000	Частна	ВАСИЛ ПАНЕВ ПАШИН
35.9	035009	Земеделска територия	Нива	VI	0.487	0.487	0.000	Частна	ЗАФИР ПАНЕВ ПАШИН
35.10	035010	Земеделска територия	Нива	VI	0.446	0.446	0.000	Частна	ПЕТЪР ПАНЕВ ПАШИН
35.11	035011	Земеделска територия	Нива	VI	1.635	1.635	0.000	Частна	АНГЕЛ СТОИЛОВ РАЙЧОВ
35.12	035012	Земеделска територия	Нива	VI	1.297	1.297	0.000	Частна	АЛЕКСИ СОТИРОВ ПАШИН
35.13	035013	Земеделска територия	Нива	VI	1.365	1.365	0.000	Частна	ГЕОРГИ СОТИРОВ ПАШИН
35.14	035014	Земеделска територия	Нива	VI	3.253	3.253	0.000	Частна	ЗЛАТАН ЛАЗАРОВ ТАСЕВ
35.15	035015	Земеделска територия	Нива	VI	1.164	1.164	0.000	Частна	ВИТАН ЗАНЕВ ГЪРКОВ
35.16	035016	Земеделска територия	Нива	VI	1.184	1.184	0.000	Частна	СТОЯН ДИНЕВ ГЪРКОВ

Имот идентификатор	№ имот по предходен план	Вид територия по предназначение	Начин на трайно ползване	Категория	Обща площ(дка)	Засегната площ(дка)	Остатъчна площ (дка)	Вид собственост	СОБСТВЕНИК
35.17	035017	Земеделска територия	Нива	VI	2.833	2.833	0.000	Частна	АЛЕКСИ СОТИРОВ ПАШИН
35.18	035018	Земеделска територия	Нива	VI	0.427	0.427	0.000	Частна	ВАСИЛ ПАНЕВ ПАШИН
35.19	035019	Земеделска територия	Нива	VI	0.444	0.444	0.000	Частна	ВАНГЕЛИН ПАНЕВ ПАШИН
35.20	035020	Земеделска територия	Нива	VI	0.435	0.435	0.000	Частна	ЗАФИР ПАНЕВ ПАШИН
35.21	035021	Земеделска територия	Нива	VI	0.427	0.427	0.000	Частна	ПЕТЪР ПАНЕВ ПАШИН
35.22	035022	Земеделска територия	Нива	VI	3.104	3.104	0.000	Частна	ИВАН ПАВЛОВ ПАШИН
35.23	035023	Земеделска територия	Нива	VI	3.081	3.081	0.000	Частна	КРУМ ПАВЛОВ ПАШИН
35.24	035024	Земеделска територия	Нива	X	0.914	0.914	0.000	Частна	ИВАН ПАВЛОВ ПАШИН
35.25	035025	Земеделска територия	Нива	X	0.952	0.952	0.000	Частна	КРУМ ПАВЛОВ ПАШИН
35.26	035026	Земеделска територия	Нива	VI	9.333	9.333	0.000	Частна	ТАСО ЗАНЕВ ПЧЕЛАРСКИ
35.27	035027	Земеделска територия	Нива	VI	1.928	1.928	0.000	Общинска частна	ЗЕМИ ПО ЧЛ.19 ОТ ЗСПЗЗ
35.28	035028	Земеделска територия	Гори и храсти в земеделска земя	X	10.643	10.643	0.000	Общинска частна	ЗЕМИ ПО ЧЛ.19 ОТ ЗСПЗЗ
35.34	000034	Земеделска територия	За селскостопански, горски, ведомствен път		5.226	5.226	0.000	Общинска публична	ОБЩ. РАДОМИР
35.38	000038	Земеделска територия	Друг вид поземлен имот без определено стопан. предназначение		4.766	4.766	0.000	Общинска публична	ОБЩ. РАДОМИР
35.39	000039	Земеделска територия	Дере		60.728	24.924	35.804	Общинска публична	ОБЩ. РАДОМИР
35.40	000040	Земеделска територия	За селскостопански, горски, ведомствен път		0.654	0.654	0.000	Общинска публична	ОБЩ. РАДОМИР
35.41	000041	Земеделска територия	За селскостопански, горски, ведомствен път		0.490	0.490	0.000	Общинска публична	ОБЩ. РАДОМИР
36.1	036001	Земеделска територия	Нива	X	1.276	1.276	0.000	Частна	ВИТАН ЗАНЕВ ГЪРКОВ
36.2	036002	Земеделска територия	Нива	X	1.047	1.047	0.000	Общинска частна	ЗЕМИ ПО ЧЛ.19 ОТ ЗСПЗЗ
36.3	036003	Земеделска територия	Нива	X	1.994	1.994	0.000	Частна	СТОЯН ДИНЕВ ГЪРКОВ
36.4	036004	Земеделска територия	Нива	X	4.356	4.356	0.000	Общинска частна	ЗЕМИ ПО ЧЛ.19 ОТ ЗСПЗЗ
36.5	036005	Земеделска територия	Нива	X	2.774	2.774	0.000	Общинска частна	ЗЕМИ ПО ЧЛ.19 ОТ ЗСПЗЗ
36.6	000019	Земеделска територия	За селскостопански, горски, ведомствен път		7.615	3.096	4.519	Общинска публична	ОБЩ. РАДОМИР
36.9	036009	Земеделска територия	Нива	X	1.222	1.222	0.000	Частна	ПЕТЪР БЛАГОЕВ МУЗИЙСКИ
36.10	036010	Земеделска територия	Нива	X	1.595	1.595	0.000	Частна	ТОНЕ СТОЙНЕВ МУЗИЙСКИ
36.13	036013	Земеделска територия	Нива	X	4.125	4.125	0.000	Общинска частна	ЗЕМИ ПО ЧЛ.19 ОТ ЗСПЗЗ
36.15	036015	Земеделска територия	Нива	X	1.371	1.371	0.000	Общинска частна	ЗЕМИ ПО ЧЛ.19 ОТ ЗСПЗЗ

Имот идентификатор	№ имот по предходен план	Вид територия по предназначение	Начин на трайно ползване	Категория	Обща площ(дка)	Засегната площ(дка)	Остатъчна площ (дка)	Вид собственост	СОБСТВЕНИК
36.16	036016	Земеделска територия	Нива	X	0.612	0.612	0.000	Общинска частна	ЗЕМИ ПО ЧЛ.19 ОТ ЗСПЗЗ
36.17	036017	Земеделска територия	Нива	X	1.740	1.740	0.000	Частна	БОРИС БОЖКОВ ГЪРКОВ
36.18	036018	Земеделска територия	Нива	X	2.489	2.489	0.000	Частна	ИВАН БЛАГОЕВ ЗЛАТКОВ
36.19	036019	Земеделска територия	Нива	X	2.478	2.478	0.000	Частна	ТОДОР БЛАГОЕВ ЗЛАТКОВ
36.20	036020	Земеделска територия	Нива	X	1.802	1.802	0.000	Частна	АТАНАС МИТКОВ ЗЛАТКОВ
36.21	036021	Земеделска територия	Нива	X	1.103	1.103	0.000	Частна	ПЕТЪР БЛАГОЕВ МУЗИЙСКИ
36.23	036023	Земеделска територия	Нива	X	1.801	1.801	0.000	Частна	ВИДИН МИТКОВ ЗЛАТКОВ
36.46	000046	Земеделска територия	За селскостопански, горски, ведомствен път		4.702	4.702	0.000	Общинска публична	ОБЩ. РАДОМИР
36.47	000047	Земеделска територия	За селскостопански, горски, ведомствен път		2.111	2.111	0.000	Общинска публична	ОБЩ. РАДОМИР
36.48	000048	Земеделска територия	За селскостопански, горски, ведомствен път		0.489	0.489	0.000	Общинска публична	ОБЩ. РАДОМИР
36.51	000051	Земеделска територия	За селскостопански, горски, ведомствен път		0.746	0.746	0.000	Общинска публична	ОБЩ. РАДОМИР
37.1	037001	Земеделска територия	Нива	X	3.805	3.805	0.000	Частна	ИЛИЯ АЛЕКСОВ ГЪРКОВ
37.2	037002	Земеделска територия	Нива	X	3.208	3.207	0.001	Частна	НЕВЕНА ГЕОРГИЕВА АТАНАСОВА СЛАВЕ ГЕОРГИЕВ ЗАШЕВ ВЕЛИЧКА ДАМЯНОВА ЗАШЕВА НЕДЯЛКО ГЕОРГИЕВ ЗАШЕВ РОЗА ГЕОРГИЕВА МИЛЕНКОВА СТЕФАН ГЕОРГИЕВ ЗАШЕВ СИЛВИЯ КИПИЛОВА РОБЕРТОВИЧ ПЕРГАНА КИРИЛОВА ЗАШЕВА
37.3	037003	Земеделска територия	Нива	X	3.500	3.500	0.000	Частна	АТАНАС СОТИРОВ БАНЧЕВ
37.4	037004	Земеделска територия	Нива	X	3.801	3.801	0.000	Частна	ИВАН СТАЙКОВ ГЪРКОВ
37.5	037005	Земеделска територия	Пасище	X	12.650	12.650	0.000	Общинска частна	ЗЕМИ ПО ЧЛ.19 ОТ ЗСПЗЗ
37.6	037006	Земеделска територия	Нива	X	4.403	4.403	0.000	Частна	ИВАН ПАВЛОВ ПАШИИ
38.1	038001	Земеделска територия	Пасище	X	41.033	32.135	8.898	Общинска публична	КМЕТСТВО ДРУГАН
38.2	038002	Земеделска територия	Ливада	IV	2.212	2.212	0.000	Частна	БОГДАН ЗДРАВКОВ ЗЛАТКОВ
38.3	038003	Земеделска територия	Ливада	IV	0.586	0.586	0.000	Частна	СТОЯН ДИНЕВ ГЪРКОВ
38.4	038004	Земеделска територия	Ливада	IV	0.632	0.632	0.000	Частна	ДИМИТЪР АСЕНОВ ГЪРКОВ
38.5	038005	Земеделска територия	Ливада	IV	0.940	0.940	0.000	Частна	СЛАВКО АЛЕКСОВ ГЪРКОВ
38.6	038006	Земеделска територия	Ливада	IV	0.690	0.690	0.000	Частна	ИЛИЯ АЛЕКСОВ ГЪРКОВ

Имот идентификатор	№ имот по предходен план	Вид територия по предназначение	Начин на трайно ползване	Категория	Обща площ(дка)	Засегната площ(дка)	Остатъчна площ (дка)	Вид собственост	СОБСТВЕНИК
38.7	038007	Земеделска територия	Ливада	IV	0.767	0.767	0.000	Частна	БОРИС БОЖКОВ ГЪРКОВ
38.8	038008	Земеделска територия	Ливада	IV	0.976	0.976	0.000	Частна	СТОИЛ АСЕНОВ ГЪРКОВ
38.9	038009	Земеделска територия	Ливада	IV	0.599	0.599	0.000	Частна	АТАНАС МИТКОВ ЗЛАТКОВ
38.10	038010	Земеделска територия	Ливада	IV	0.396	0.396	0.000	Частна	МИЛАН И БОТЕ СТОИМЕНОВИ ЛЕВАЧКИ
38.11	038011	Земеделска територия	Ливада	IV	0.657	0.657	0.000	Частна	БОЯН СТОИЛОВ ЛЯПЕВ
38.12	038012	Земеделска територия	Ливада	IV	0.416	0.416	0.000	Частна	АЛЕКСИ ВЕЛЕВ ЛЕВАЧКИ
38.13	038013	Земеделска територия	Ливада	IV	0.522	0.522	0.000	Частна	АЛЕКСИ ВЕЛЕВ ЛЕВАЧКИ
38.14	038014	Земеделска територия	Ливада	IV	0.200	0.200	0.000	Частна	Н-ци на АЛЕКСИ ТОНЕВ ЧАВОРИН
38.15	038015	Земеделска територия	Ливада	IV	0.653	0.653	0.000	Частна	ВАЛЕРИ СИМЕОНОВ КИРИЛОВ
38.16	038016	Земеделска територия	Ливада	IV	0.603	0.603	0.000	Частна	ВАЛЕРИ СИМЕОНОВ КИРИЛОВ
38.17	038017	Земеделска територия	Ливада	IV	1.930	1.930	0.000	Частна	ВАЛЕРИ СИМЕОНОВ КИРИЛОВ
38.18	038018	Земеделска територия	Ливада	IV	0.731	0.731	0.000	Частна	ВАЛЕРИ СИМЕОНОВ КИРИЛОВ
38.19	038019	Земеделска територия	Ливада	IV	1.597	0.272	1.325	Частна	БОГДАН ЗДРАВКОВ ЗЛАТКОВ
38.42	038042	Земеделска територия	Ливада	IV	0.598	0.598	0.000	Частна	СТАНКО ИВАНОВ ДЗУЛЕВ
38.68	000068	Земеделска територия	Дере		7.546	3.119	4.427	Общинска публична	КОСТАДИН КРЪСТЕВ ЧАВОРИН
38.134	000134	Земеделска територия	Дере		0.418	0.418	0.000	Общинска публична	ДОЙЧИН КРЪСТЕВ ЧАВОРИН
38.158	000158	Земеделска територия	Дере		0.160	0.160	0.000	Общинска публична	Н-ци на АЛЕКСИ ТОНЕВ ЧАВОРИН
39.1	039001	Земеделска територия	Нива	IV	20.690	20.690	0.000	Общинска частна	ВАЛЕРИ СИМЕОНОВ КИРИЛОВ
39.2	039002	Земеделска територия	Ливада	IV	3.616	3.616	0.000	Частна	ВАЛЕРИ СИМЕОНОВ КИРИЛОВ
39.4	039004	Земеделска територия	Овощна градина	IV	1.458	1.458	0.000	Частна	ВАЛЕРИ СИМЕОНОВ КИРИЛОВ
39.5	039005	Земеделска територия	Овощна градина	IV	1.458	1.458	0.000	Частна	ВАЛЕРИ СИМЕОНОВ КИРИЛОВ

Имот идентификатор	№ имот по предходен план	Вид територия по предназначение	Начин на трайно ползване	Категория	Обща площ(дка)	Засегната площ(дка)	Остатъчна площ (дка)	Вид собственост	СОБСТВЕНИК
39.63	000063	Земеделска територия	Дере		6.273	6.273	0.000	Общинска публична	ОБЩ. РАДОМИР
40.2	040002	Земеделска територия	Нива	IV	1.511	1.511	0.000	Общинска частна	ЗЕМИ ПО ЧЛ.19 ОТ ЗСПЗЗ
40.3	040003	Земеделска територия	Нива	IV	0.561	0.561	0.000	Частна	Н-ци на АЛЕКСИ ТОНЕВ ЧАВОРИН ВАЛЕРИ СИМЕОНОВ КИРИЛОВ ВАЛЕРИ СИМЕОНОВ КИРИЛОВ ВАЛЕРИ СИМЕОНОВ КИРИЛОВ ВАЛЕРИ СИМЕОНОВ КИРИЛОВ ВАЛЕРИ СИМЕОНОВ КИРИЛОВ ВАЛЕРИ СИМЕОНОВ КИРИЛОВ
40.4	040004	Земеделска територия	Нива	IV	1.162	1.162	0.000	Общинска частна	ЗЕМИ ПО ЧЛ.19 ОТ ЗСПЗЗ
40.66	000066	Земеделска територия	За селскостопански, горски, ведомствен път		0.486	0.486	0.000	Общинска публична	ОБЩ. РАДОМИР
41.1	041001	Земеделска територия	Пасище	X	213.283	213.283	0.000	Общинска публична	КМЕТСТВО ДРУГАН
41.2	041002	Земеделска територия	Нива	X	3.079	3.079	0.000	Общинска частна	ЗЕМИ ПО ЧЛ.19 ОТ ЗСПЗЗ
41.3	041003	Земеделска територия	Нива	X	0.794	0.794	0.000	Общинска частна	ЗЕМИ ПО ЧЛ.19 ОТ ЗСПЗЗ
41.4	041004	Земеделска територия	Пасище	X	3.471	3.471	0.000	Общинска публична	КМЕТСТВО ДРУГАН
41.44	000044	Земеделска територия	Дере		20.101	20.080	0.021	Общинска публична	ОБЩ. РАДОМИР
41.60	000060	Земеделска територия	Друг вид земеделска земя		0.495	0.495	0.000	Общинска публична	ОБЩ. РАДОМИР
42.1	042001	Земеделска територия	Нива	V	5.396	5.396	0.000	Частна	БОНЕ СТАЙКОВ ЧАВОРИН
42.2	042002	Земеделска територия	Нива	V	6.012	6.012	0.000	Частна	АТАНАС СТОЙКОВ ЧАВОРИН
42.3	042003	Земеделска територия	Пасище	V	1.590	1.590	0.000	Общинска частна	ЗЕМИ ПО ЧЛ.19 ОТ ЗСПЗЗ
59.1	059001	Земеделска територия	Нива	V	12.020	6.940	5.080	Частна	ТОДОР АНГЕЛОВ БАНЧОВ
59.4	059004	Земеделска територия	Нива	V	8.590	0.784	7.806	Частна	АСЕН И ИЛИЯ БАНЧОВИ
59.88	000088	Земеделска територия	За селскостопански, горски, ведомствен път		1.556	0.999	0.557	Общинска публична	ОБЩ. РАДОМИР
60.1	060001	Земеделска територия	Друг вид трайно насаждение	V	1.502	0.664	0.838	Частна	МАРГАРИТА ЙОРДАНОВА ДЮЛГЕРОВА
60.2	060002	Земеделска територия	Друг вид трайно насаждение	V	4.000	1.617	2.383	Частна	СЛАВЕ ЗАРЕВ И СЛАВЕНА КОВАЧКИ
60.6	060006	Земеделска територия	Друг вид трайно насаждение	V	15.333	1.211	14.122	Частна	БОРИС ЛЮБЕНОВ ВАТАШКИ
60.7	060007	Земеделска територия	Друг вид трайно насаждение	V	0.995	0.255	0.740	Частна	АНДОН ЗАРЕВ КОВАЧКИ
60.8	060008	Земеделска територия	Друг вид трайно насаждение	V	1.501	0.397	1.104	Частна	КОЛЕ ЛАЗОВ ДЮНГЕРСКИ

Имот	№ имот по предходен план	Вид територия по предназначение	Начин на трайно ползване	Категория	Обща площ(дка)	Засетната площ(дка)	Остатък на площ (дка)	Вид собственост	СОБСТВЕНИК
60.9	060009	Земеделска територия	Друг вид трайно насаждение	V	2.001	0.537	1.464	Частна	И-ци на СТОЯН СПАСОВ ПИПЕРКОВ СВЕТОСЛАВ ЙОРДАНОВ КОВАЧКИ
60.17	060017	Земеделска територия	Друг вид трайно насаждение	V	8.498	0.998	7.500	Частна	ПЪРВАН ГЕОРГИЕВ БАНЧОВ
60.18	060018	Земеделска територия	Друг вид трайно насаждение	V	4.992	0.075	4.917	Частна	ИЛИЯ БУДИНОВ БАНЧЕВ
60.83	000083	Земеделска територия	За селскостопански, горски, ведомствен път		1.710	0.904	0.806	Общинска публична	ОБЩ. РАДОМИР
60.92	000092	Земеделска територия	За селскостопански, горски, ведомствен път		0.661	0.061	0.600	Общинска публична	ОБЩ. РАДОМИР
61.16	061016	Земеделска територия	Нива	X	4.818	2.944	1.874	Общинска частна	ЗЕМИ ПО ЧЛ. 19 ОТ ЗСПЗЗ
61.17	061017	Земеделска територия	Нива	X	5.267	4.929	0.338	Общинска частна	ЗЕМИ ПО ЧЛ. 19 ОТ ЗСПЗЗ
61.18	061018	Земеделска територия	За стопански двор		9.908	9.908	0.000	Общинска частна	ЗЕМИ ПО ЧЛ. 19 ОТ ЗСПЗЗ
61.19	061019	Земеделска територия	Нива	X	6.436	5.540	0.896	Общинска частна	ЗЕМИ ПО ЧЛ. 19 ОТ ЗСПЗЗ
61.21	061021	Земеделска територия	Ливада	X	5.473	0.591	4.882	Частна	БОТЮ ЕВЛОГИ И ДРАГО ДАНАИЛОВИ
61.22	061022	Земеделска територия	Ливада	X	1.472	0.005	1.467	Частна	ИВАН БЛАГОЕВ ЗЛАТКОВ
62.1	062001	Земеделска територия	Нива	V	15.316	15.316	0.000	Частна	АЛЕКСО ЗАШЕВ БАНЧЕВ
62.2	062002	Земеделска територия	Нива	V	18.013	18.013	0.000	Частна	АТАНАС СОТИРОВ БАНЧЕВ
62.5	062005	Земеделска територия	Пасище	V	17.705	14.909	2.796	Общинска частна	ЗЕМИ ПО ЧЛ. 19 ОТ ЗСПЗЗ
62.6	062006	Земеделска територия	Нива	V	0.753	0.753	0.000	Общинска частна	КМЕТСТВО ДРУГАН
62.95	000095	Земеделска територия	За селскостопански, горски, ведомствен път		8.618	2.069	6.549	Общинска публична	ОБЩ. РАДОМИР
62.840	000084	Земеделска територия	За селскостопански, горски, ведомствен път		0.725	0.725	0.000	Общинска публична	ОБЩ. РАДОМИР
63.1	063001	Земеделска територия	Нива	V	1.965	1.965	0.000	Общинска частна	ЗЕМИ ПО ЧЛ. 19 ОТ ЗСПЗЗ
63.2	063002	Земеделска територия	Нива	V	2.376	2.376	0.000	Частна	ВЕЛКО ОГНЯНОВ БОРИСОВ
100.1	100001	Земеделска територия	За стопански двор		0.721	0.721	0.000	Обществени организации	ЗПК "РАДИКОВИЦА"
100.2	100002	Земеделска територия	За стопански двор		4.933	4.933	0.000	Обществени организации	ЗПК "РАДИКОВИЦА"
100.3	100003	Земеделска територия	За стопански двор		0.414	0.414	0.000	Държавна частна	ДФФ-МЗГ
100.4	100004	Земеделска територия	За стопански двор		1.255	0.761	0.494	Обществени организации	ЗПК "РАДИКОВИЦА"

Имот	№ имот по предходен план	Вид територия по предназначение	Начин на трайно ползване	Категория	Обща площ(дка)	Засегната площ(дка)	Остатъчна площ (дка)	Вид собственост	СОБСТВЕНИК
100.159	000159	Земеделска територия	За селскостопански, горски, ведомствен път		6.815	0.773	6.042	Общинска публична	ОБЩ. РАДОМИР
102.1	102001	Земеделска територия	Пасище	X	2.018	2.018	0.000	Частна	ЙОРДАН ВЕЛКОВ ЧАКЪРОВ МЕТОДИ ЗДРАВКОВ ПЕРВАЗОВ БИСЕР БОЖИДАРОВ СЛАВКОВ
102.2	102002	Земеделска територия	Пасище	X	2.214	2.214	0.000	Частна	СТОЯН ХРИСТОВ АТМАДЖИН КОЛЕ ЛАЗОВ ДЮНГЕРСКИ СТОЯН БЛАГОЕВ ДАБРАЧКИ БОТЕ И ХРИСТО СТОЯНОВИ ДАБРАЧКИ
102.3	102003	Земеделска територия	Пасище	X	2.176	2.176	0.000	Частна	СПАС ВАСИЛЕВ МИРКОВ ГЕОРГИ ПЕНЕВ ГЪЛСКИ МЕТОДИ ГЕОРГИЕВ ГЪЛСКИ
102.4	102004	Земеделска територия	Пасище	X	2.130	2.130	0.000	Частна	ВЛАДИМИР АЛЕКСИЕВ МАНЕВ СВИЛЕН СТАНКОВ КОВАНДЖИЙСКИ
102.5	102005	Земеделска територия	Пасище	X	2.101	2.101	0.000	Частна	н-ци на АЛЕКСАНДЪР ЛЮБЕНОВ ВАТАШКИ СТОИМЕН ПАВЛОВ ОМАЙСКИ МЛАДЕН СОТИРОВ ПАШИН
102.6	102006	Земеделска територия	Пасище	X	2.083	2.083	0.000	Частна	ПЕТЪР БОЖКОВ КОВАНДЖИЙСКИ СТЕФАН БОЖКОВ КОВАНДЖИЙСКИ АСЕН БЛАГОЕВ ДУШКОВ
102.7	102007	Земеделска територия	Пасище	X	2.120	2.120	0.000	Частна	СТАЙКО ДЕЯНОВ ЩРАПУЛИН АЛЕКСО ЗАШЕВ БАЧЧЕВ КОСТА БОНЕВ КОВАЧКИ
102.8	102008	Земеделска територия	Пасище	X	2.120	2.120	0.000	Частна	СТОИЛ ГАЛЕВ ДУШКОВ ГЕОРГИ МИТКОВ ЩРАПУЛИН ЖИВКО ВАСИЛЕВ ЧАКЪРОВ БОТЕ СТОЯНОВ КОВАНДЖИЙСКИ

Имот идентификатор	№ имот по предходен план	Вид територия по предназначение	Начин на трайно ползване	Категория	Обща площ(дка)	Засегната площ(дка)	Остатъчна площ (дка)	Вид собственост	СОБСТВЕНИК
102.9	102009	Земеделска територия	Пасище	X	2.676	2.676	0.000	Частна	ГЕОРГИ ИВАНОВ ФАРАШКИ КОСТАДИН КРЪСТЕВ ЧАВОРИН ВАСИЛ ИЛИЕВ МАНЕВ БЛАГОЙ НЕДЕЛКОВ КОВАНДЖИЙСКИ
102.10	102010	Земеделска територия	Пасище	X	2.065	2.065	0.000	Частна	ИВАН ФИЛИПОВ МИШОВ НЕДЯЛКО ПЕТРОВ ЗЛАТКОВ ХРИСТО ЛЕКОВ ВАТАШКИ
102.11	102011	Земеделска територия	Пасище	X	2.028	2.028	0.000	Частна	СЛАВЕ ЗАРЕВ И СЛАВЕНА КОВАЦКИ ДЕЯН И МЕТОДИ ТОДОРОВИ АВРАМОВИ КРУМ ЗДРАВКОВ КОВАНДЖИЙСКИ ИВАН ВАСИЛЕВ ЧАКЪРОВ
102.12	102012	Земеделска територия	Пасище	X	2.127	2.127	0.000	Частна	МИЛАН И ЦОНА ПЧЕЛАРСКИ ЛАЗАР МИЛЕВ КОВАНДЖИЙСКИ
102.13	102013	Земеделска територия	Пасище	X	2.768	2.768	0.000	Частна	РАНГЕЛ ПЕТРОВ ДУКОВ ЙОРДАН БОЖКОВ КОВАНДЖИЙСКИ ГЕОРГИ ИЛИЕВ РАДОМИРСКИ ЛЮБЕН ПЕТРОВ ДУКОВ
102.14	102014	Земеделска територия	Пасище	X	2.037	2.037	0.000	Частна	ГЕОРГИ МИЛАНОВ ДЖОРГОВ ПЕТЪР ИВАНОВ РАЙЧОВ БЛАГОЙ СТАМЕНОВ ЧАКЪРОВ ИЛИЯ ИВАНОВ ПЕРВАЗОВ СЛАВЕ СТАНКОВ ЧАКЪРОВ
102.15	102015	Земеделска територия	Пасище	X	2.056	2.056	0.000	Частна	СТОЙКО БЛАГОЕВ АЛЕКСИ ДЖОРГОВ БОТЕ ПЕНЕВ МИРКОВ ДИМКА ИЛИЕВА ПИПЕРКОВА ЕВДОКИЯ ГЕОРГИЕВА НАЙДЕНОВА

Имот идентификатор	№ имот по предходен план	Вид територия по предназначение	Начин на трайно ползване	Категория	Обща площ(дка)	Засегната площ(дка)	Остатъчна площ (дка)	Вид собственост	СОБСТВЕНИК
102.16	102016	Земеделска територия	Пасище	X	2.768	2.768	0.000	Частна	ЛЯЗАР ИВАНОВ ФАРАШКИ КАНА ДЕЯНОВА ГЕБРЕВА ВАСИЛ МЛАДЕНОВ ДЖОРГОВ МЕТОДИ НИКОЛОВ ВИЯЧКИ ПЕТЪР СТОИЛОВ МАНЕВ
102.17	102017	Земеделска територия	Пасище	X	2.138	2.138	0.000	Частна	ДРАГАН НИКОЛОВ ПИПЕРКОВ ИВАН ПАВЛОВ ОМАЙСКИ ГЕОРГИ ЗАРЕВ ЛАЛОШЕВ
102.18	102018	Земеделска територия	Пасище	X	2.194	2.194	0.000	Частна	ПЕТЪР ПАНЕВ ПАШИН ГЕОРГИ НИКОЛОВ АТМАДЖИН и-ци на АТАНАС ИЛИЕВ ОМАЙСКИ ИЛИЯ БУДИНОВ БАНЧЕВ
102.19	102019	Земеделска територия	Пасище	X	2.148	2.148	0.000	Частна	ПЪРВАН ГЕОРГИЕВ БАНЧОВ КРЪСТО МИЛЕВ ЗЛАТКОВ
102.20	102020	Земеделска територия	Пасище	X	2.054	2.054	0.000	Частна	ВЕЛКО АЛЕКСОВ ФАРАШКИ ИВАН ПАВЛОВ ПАШИН СТОЯН ДИНЕВ КОВАНДЖИЙСКИ
102.21	102021	Земеделска територия	Пасище	X	2.018	2.018	0.000	Частна	МЕТОДИ АЛЕКСОВ ФАРАШКИ СТЕФАН СТАМЕНОВ ЧАКЪРОВ ПЕТЪР ТАСЕВ ДАСКАЛОВ ИВАН ТАСЕВ ЩРАПУЛИН
102.22	102022	Земеделска територия	Пасище	X	2.000	2.000	0.000	Частна	ВАСИЛ ПЕТРОВ ДУКОВ НЕНКО КОЦЕВ ДЖУНДЖОВ СТОЯН ТОДОРОВ ВАТАШКИ
102.23	102023	Земеделска територия	Пасище	X	2.000	2.000	0.000	Частна	СПАС МАРКОВ ГЯУРСКИ АНГЕЛ ДОНЕВ ДУПЛАРИНОВ ВАСИЛ ГРИГОРОВ ПИПЕРКОВ
102.24	102024	Земеделска територия	Пасище	X	2.084	2.084	0.000	Частна	СТАНКО ХРИСТОВ ГЪОЛСКИ СТАЙКО ДАНАИЛОВ ГЕОРГИЕВ ЙОРДАН МИТЕВ ГРАХПЪЛОВ

Имот идентификатор	№ имот по предходен план	Вид територия по предназначение	Начин на трайно ползване	Категория	Обща площ(дка)	Засегната площ(дка)	Остатък-на площ (дка)	Вид собственост	СОБСТВЕНИК
102.25	102025	Земеделска територия	Пасище	X	2.176	2.176	0.000	Частна	НИКОЛИНА ЛАЗАРОВА ФАРАШКА АНГЕЛ СТОИЛОВ РАЙЧОВ МЛАДЕН СПАСОВ ВОЙЧИН ЕЛЕНКА ЗАФИРОВА ЖАБЛЯНОВА НИКОЛА НАЧОВ ЖАБЛЯНОВ ВАСИЛ ДОЙЧИНОВ ВЯЧКИ
103.1	103001	Земеделска територия	Пасище	X	3.292	3.292	0.000	Частна	ИВАН НИКОЛОВ АТМАДЖИН ДОБРЕН ДАМЯНОВ КОВАЧКИ МЛАДЕН ТОДОРОВ ВАТАШКИ СЛАВЧО И СТОИЛ АНГЕЛОВИ РАЙЧОВИ ПЕТЪР ИВАНОВ ДЗИВЕН БОРИС СЕРГИЕВ ШИЯКОВ БОРИС СЕРГИЕВ ШИЯКОВ
103.81	000081	Земеделска територия	Дере		2.248	2.248	0.000	Общинска публична	ОБЩ. РАДОМИР
104.1	104001	Земеделска територия	Пасище	V	4.308	4.308	0.000	Общинска частна	КМЕТСТВО ДРУГАН
104.2	104002	Земеделска територия	Пасище	V	2.080	2.080	0.000	Частна	МИТРА АЛЕКСИЕВА ОСОЙСКА СИМЕОНКА ХРИСТОВА ДОКОЛЕНКОВА
104.3	104003	Земеделска територия	Пасище	V	2.428	2.428	0.000	Частна	ЛАЗАР И ПЪРВАН КАРМИДЖАНОВИ СТЕФАН АТАНАСОВ ЧУРЕВ
104.840	000084	Земеделска територия	За селскостопански, горски, ведомствен път		1.511	1.511	0.000	Общинска публична	ОБЩ. РАДОМИР
114.1	114001	Земеделска територия	Пасище	X	7.307	7.307	0.000	Частна	СЛАВКА СТОЙНЕВА БЕЛОВСКА
114.2	114002	Земеделска територия	Пасище	X	2.102	2.102	0.000	Частна	СТОЙНЕ ГЪРОВ ШАНТОВ
114.3	114003	Земеделска територия	Пасище	X	5.276	5.276	0.000	Частна	МЕТОДИ ЗАРЕВ КЕШИШКИ
114.4	114004	Земеделска територия	Пасище	X	6.684	6.684	0.000	Частна	ОЛГА ХРИСТОВА МОГИЛКОВА
114.5	114005	Земеделска територия	Пасище	X	19.155	19.155	0.000	Общинска публична	КМЕТСТВО ДРУГАН
114.76	000076	Земеделска територия	Дере		1.051	1.051	0.000	Общинска публична	ОБЩ. РАДОМИР
115.1	115001	Земеделска територия	Пасище	X	11.943	11.943	0.000	Частна	АЛЕКСАНДЪР ГЕОРГИЕВ ПАВЛОВ
115.2	115002	Земеделска територия	Пасище	X	9.425	9.425	0.000	Частна	ЯНЕ МИТЕВ РАМАНСКИ
115.3	115003	Земеделска територия	Пасище	X	2.919	2.919	0.000	Частна	ИСКРА МИТКОВА ВЛАХОВА ИСКРА МИТКОВА ВЛАХОВА ИСКРА МИТКОВА ВЛАХОВА

Имот	№ имот по предходен план	Вид територия по предназначение	Начин на трайно ползване	Категория	Обща площ(дка)	Засегната площ(дка)	Остатъчна площ (дка)	Вид собственост	СОБСТВЕНИК
115.4	115004	Земеделска територия	Пасище	X	2.157	2.157	0.000	Частна	ГОСПОДИН СТОИМЕНОВ ОМАЙСКИ СТОИМЕН КОЦЕВ МУТАВДЖИЙСКИ ЙОРДАН СТОЯНОВ ОМАЙНОВ МАРКО НАЧЕВ ВАТАШКИ ВЕЛКО НИКОЛОВ ЖАБЛЯНОВ
115.5	115005	Земеделска територия	Пасище	X	2.065	2.065	0.000	Частна	КРУМ ПАВЛОВ ПАШИН СТАЙКО ДОЦЕВ КЪОСЕВ ЕВТИМ ГЕОРГИЕВ КАРАДАЧКИ
115.7	115007	Земеделска територия	Пасище	X	5.341	5.341	0.000	Частна	СТЕФАН ЛАЗАРОВ ПИПЕРКОВ
115.8	115008	Земеделска територия	Пасище	X	3.000	3.000	0.000	Частна	ИСКРА МИТКОВА ВЛАХОВА
115.58	000058	Земеделска територия	За селскостопански, горски, ведомствен път		6.572	6.572	0.000	Общинска публична	ОБЩ. РАДОМИР
117.1	117001	Земеделска територия	Пасище	X	2.883	2.883	0.000	Частна	СЛАВКА СТОЙНЕВА БЕЛОВСКА
117.55	000055	Земеделска територия	За стопански двор		1.097	1.097	0.000	Частна	КРУМ БОРИСОВ ВАТАШКИ
118.1	118001	Земеделска територия	Пасище	V	10.482	10.482	0.000	Общинска публична	КМЕТСТВО ДРУГАН
120.1	120001	Земеделска територия	За стопански двор		2.011	2.011	0.000	Държавна частна	ДФФ-МЗГ
120.2	120002	Земеделска територия	За стопански двор		2.353	2.353	0.000	Държавна частна	ДФФ-МЗГ
120.3	120003	Земеделска територия	За стопански двор		13.452	13.452	0.000	Частна	ЕМИЛ ДИМИТРОВ ТЕМЕЛКОВ
120.4	120004	Земеделска територия	За стопански двор		0.250	0.250	0.000	Частна	ЕМИЛ ДИМИТРОВ ТЕМЕЛКОВ
120.5	120005	Земеделска територия	За селскостопански, горски, ведомствен път		0.465	0.465	0.000	Общинска публична	ОБЩ. РАДОМИР
120.45	000045	Земеделска територия	За селскостопански, горски, ведомствен път		1.008	1.008	0.000	Общинска публична	ОБЩ. РАДОМИР
344 бр. имот									
					Общо:	2025.529	1502.091	523.438	дка

2. Горска територия									
32.74	000074	Горска територия	Друг вид Дървопроизводителна гора		162.376	162.376	0.000	Държавна частна	МЗГ-ДЛ ДДС
62.67	000067	Горска територия	Друг вид Дървопроизводителна гора		495.567	228.051	267.516	Държавна частна	МЗГ-ДЛ ДДС
					Общо:	657.943	390.427	267.516	дка

3. Води и водни обекти									
					Общо:	657.943	390.427	267.516	дка

Имот	№ имот по предходен план	Вид територия	Начин на трайно ползване	Категория	Обща площ(дка)	Засетната площ(дка)	Остатъчна площ (дка)	Вид собственост	СОБСТВЕНИК
59.110	000110	по предназначение Води и водни обекти	За друг вид водно течение, водна площ, съоръжение		4.196	1.186	3.010	Държавна частна	МЗГ-ХМС
1 бр. имот					Общо: 4.196	1.186	3.010	дка	

4. Територия за транспорт									
104.73	000073	Територия за транспорт	За местен път		12.476	12.476	0.000	Общинска публична	ОБЩИНА ГР.РАДОМИР
1 бр. имот					Общо: 12.476	12.476	0.000	дка	

5. Урбанизирана територия									
31.11	031011	Урбанизирана територия	За друг вид застрояване		1.261	1.261	0.000	Съсобственост	ГР.РАДОМИР, С.ДРУГАН, МАХ.
31.9901	000250	Урбанизирана територия	За друг обществен обект, комплекс		1338.071	380.166	957.905	Съсобственост	ГР.РАДОМИР, С.ДРУГАН, МАХ.
35.36	000036	Урбанизирана територия	За друг вид застрояване		2.389	2.389	0.000	Съсобственост	ГР.РАДОМИР, С.ДРУГАН, МАХ.
35.37	000037	Урбанизирана територия	За друг вид застрояване		1.944	1.944	0.000	Съсобственост	ГР.РАДОМИР, С.ДРУГАН, МАХ.
36.11	036011	Урбанизирана територия	Ниско застрояване (до 10 м)		3.595	3.595	0.000	Частна	ТОШКО ИВАНОВ КАРАДАЧКИ МЕТОДИ ИВАНОВ КАРАДАЧКИ ВЛАДКА ИВАНОВА СОТИРОВА
36.14	036014	Урбанизирана територия	За друг вид застрояване		3.333	3.333	0.000	Частна	КАЛОЯН КОЛЕВ ДОБРЕВ ЦВЕТОМИРА ЗДРАВКОВА ЗДРАВКОВА
36.49	000049	Урбанизирана територия	За друг вид застрояване		1.691	1.691	0.000	Съсобственост	ГР.РАДОМИР, С.ДРУГАН, МАХ.
40.181	000181	Урбанизирана територия	За друг обществен обект, комплекс		3.236	3.236	0.000	Съсобственост	ГР.РАДОМИР, С.ДРУГАН, МАХ.
100.5	100005	Урбанизирана територия	За стопански двор		1.611	0.029	1.582	Частна	СВЕТОСЛАВ ЙОРДАНОВ КОВАЧКИ
9 бр. имот					Общо: 1357.131	397.644	959.487	дка	

ОБЕКТ:ВОДОИЗТОЧНИК "ОПАЛОВО", ЗЕМЛИЩЕ С.ДРУГАН, ОБЩИНА РАДОМИР, ОБЛ.ПЕРНИК

РЕГИСТЪР

НА ЗАСЕГНАТИТЕ ИМОТИ
ОТ САНИТАРНО ОХРАНТЕЛНА ЗОНА III ПОЯС

Землище: с.Друган, ЕКАТТЕ 24832

Имот идентификатор	№ имот по предходен план	Вид територия по предназначение	Начин на трайно ползване	Катего- рия	Обща площ(дка)	Засегната площ(дка)	Остатъчна площ (дка)	Вид собственост	СОБСТВЕНИК
1. Земеделска територия									
3.29	003029	Земеделска територия	Пасище	X	113.662	26.432	87.230	Общинска публична	КМЕТСТВО ДРУГАН
3.40	000035	Земеделска територия	За селскостопански, горски, ведомствен път		10.535	3.780	6.755	Общинска публична	ОБЩ. РАДОМИР
4.1	004001	Земеделска територия	Пасище	X	10.030	8.222	1.808	Общинска частна	ЗЕМИ ПО ЧЛ.19 ОТ ЗСПЗЗ
4.2	004002	Земеделска територия	Нива	X	8.999	7.767	1.232	Частна	СТОИМЕН ПАРЛОВ ОМАЙСКИ
4.3	004003	Земеделска територия	Нива	X	6.640	6.061	0.579	Частна	СТАНКО ХРИСТОВ ГЪЛСКИ
4.4	004004	Земеделска територия	Нива	X	3.246	3.246	0.000	Частна	ПЕНЕ ЛЮБЕНОВ ГЪЛСКИ
4.5	004005	Земеделска територия	Нива	X	3.440	3.440	0.000	Частна	СОТИР ИВАНОВ ЧАКЪРОВ
4.6	004006	Земеделска територия	Нива	X	7.076	7.076	0.000	Частна	ГЕОРГИ ПЕНЕВ ГЪЛСКИ
4.7	004007	Земеделска територия	Нива	X	1.877	1.877	0.000	Частна	ИЛИЯ ТАСЕВ ОМАЙСКИ
4.8	004008	Земеделска територия	Нива	X	2.305	2.305	0.000	Частна	ПАВЕЛ НИКОЛОВ ОМАЙСКИ
4.9	004009	Земеделска територия	Нива	X	3.119	3.120	-0.001	Частна	ЙОСИФ НИКОЛОВ ОМАЙСКИ
4.10	004010	Земеделска територия	Нива	X	3.817	3.817	0.000	Частна	ДОНЕ И ИВАН ЙОРДАНОВИ ГЪЛСКИ
4.11	004011	Земеделска територия	Нива	X	6.153	6.153	0.000	Частна	ИВАН ПАРЛОВ ОМАЙСКИ
4.12	004012	Земеделска територия	Нива	X	5.225	5.225	0.000	Частна	БОТЕ ВЕЛКО И ИЛИЯ ГЕОРГИЕВИ ТУПАЧКИ
4.13	004013	Земеделска територия	Нива	X	1.103	1.103	0.000	Частна	ЗАФИР ГЕОРГИЕВ ТУПАЧКИ
4.14	004014	Земеделска територия	Пасище	X	118.702	118.702	0.000	Общинска публична	КМЕТСТВО ДРУГАН
4.15	004015	Земеделска територия	Нива	X	4.514	4.514	0.000	Частна	ТОНЕ СТОЙНЕВ МУЗИЙСКИ
4.16	004016	Земеделска територия	Нива	X	3.167	3.167	0.000	Частна	ПЕТЪР БЛАГОЕВ МУЗИЙСКИ
4.17	004017	Земеделска територия	Нива	X	1.969	1.969	-0.001	Частна	ГОСПОДИН СТОИМЕНОВ ОМАЙСКИ
4.18	004018	Земеделска територия	Нива	X	2.096	2.096	0.000	Частна	СТОЯН ЯНКОВ ОМАЙСКИ
4.19	004019	Земеделска територия	Нива	X	3.172	3.172	0.000	Частна	ИВАН ПАРЛОВ ОМАЙСКИ
4.20	004020	Земеделска територия	Нива	X	2.774	2.774	0.000	Частна	СТОИЛ ЯНКОВ ОМАЙСКИ
4.21	004021	Земеделска територия	Нива	X	2.306	2.306	0.000	Частна	ДИМИТЪР ИЛИЕВ ОМАЙСКИ

Имот идентификатор	№ имот по предходен план	Вид територия по предназначение	Начин на трайно ползване	Категория	Обща площ(дка)	Засегната площ(дка)	Остатъчна площ (дка)	Вид собственост	СОБСТВЕНИК
4.22	004022	Земеделска територия	Нива	X	3.783	3.783	0.000	Частна	СТОИМЕН ПАВЛОВ ОМАЙСКИ
4.23	004023	Земеделска територия	Нива	X	2.026	2.026	0.000	Частна	н-ци на АТАНАС ИЛИЕВ ОМАЙСКИ
4.24	004024	Земеделска територия	Нива	X	2.494	2.494	0.000	Частна	ВЕЛКО ОГНЯНОВ БОРИСОВ
4.25	004025	Земеделска територия	Нива	X	2.780	2.780	0.000	Частна	ИВАН КИРИЛОВ ОМАЙСКИ
4.26	004026	Земеделска територия	Нива	X	2.730	2.730	0.000	Частна	ГЕОРГИ НЕШЕВ ДИМИТРОВ
4.27	004027	Земеделска територия	Нива	X	1.931	1.931	0.000	Частна	ПАВЕЛ НИКОЛОВ ОМАЙСКИ
4.28	004028	Земеделска територия	Нива	X	1.941	1.941	0.000	Частна	ЙОСИФ НИКОЛОВ ОМАЙСКИ
4.29	004029	Земеделска територия	Нива	X	3.307	3.307	0.000	Частна	ТОДОР ДЕЯНОВ АВРАМОВ
4.30	004030	Земеделска територия	Нива	X	3.491	3.491	0.000	Частна	ДРАГОМИР АЛЕКСОВ АВРАМОВ
4.31	004031	Земеделска територия	Нива	X	1.850	1.850	0.000	Частна	МИТКО СТОИМЕНОВ АВРАМОВ
4.32	004032	Земеделска територия	Нива	X	1.700	1.700	0.000	Частна	ВЛАДИМИР ГЕОРГИЕВ ПЕРВАЗОВ
4.33	004033	Земеделска територия	Нива	X	0.994	0.994	0.000	Частна	ИВАН НИКОЛОВ АТМАДЖИН
4.34	004034	Земеделска територия	Нива	X	4.005	4.005	0.000	Частна	ГЕОРГИ ГЕРВАЗАНОВ ГЕОРГИЕВ
4.35	004035	Земеделска територия	Нива	X	9.528	2.158	7.370	Частна	СНЕЖАНА ГЕРВАЗАНОВА
4.36	004036	Земеделска територия	Нива	X	3.700	3.700	0.000	Частна	НИКИФОР НИКОЛОВ АТМАДЖИН
4.37	004037	Земеделска територия	Гори и храсти в земеделска земя	X	5.322	5.322	0.000	Общинска частна	КОСТАДИН КРЪСТЕВ ЧАВОРИН
4.38	004038	Земеделска територия	Гори и храсти в земеделска земя	X	2.966	2.966	0.000	Общинска частна	ВЕЛКО НИКОЛОВ ДЗИВЕВ
4.39	004039	Земеделска територия	Гори и храсти в земеделска земя	X	0.861	0.861	0.000	Общинска частна	ДОЙЧИН КРЪСТЕВ ЧАВОРИН
4.40	004040	Земеделска територия	Пасище	X	52.377	39.810	12.567	Общинска публична	ЗЕМИ ПО ЧЛ.19 ОТ ЗСПЗЗ
4.61	000061	Земеделска територия	За селскостопански, горски, ведомствен път		3.250	3.250	0.000	Общинска публична	ЗЕМИ ПО ЧЛ.19 ОТ ЗСПЗЗ
5.1	005001	Земеделска територия	Нива	X	59.150	59.150	0.000	Общинска частна	КМЕТСТВО ДРУГАН
5.2	005002	Земеделска територия	Нива	X	1.769	1.769	0.000	Частна	ОБЩ. РАДОМИР
5.3	005003	Земеделска територия	Нива	X	2.042	2.042	0.000	Частна	ЗЕМИ ПО ЧЛ.19 ОТ ЗСПЗЗ
5.4	005004	Земеделска територия	Нива	X	6.001	6.001	0.000	Частна	БОТЕ И ХРИСТО СТОЯНОВИ ДАБРАЧКИ
5.5	005005	Земеделска територия	Нива	X	5.197	5.197	0.000	Частна	ИЛИЯ ПЕТРОВ ГЯУРСКИ
									ПЕТЪР МАРИНКОВ ЖАБЛЯНОВ
									НИКОЛА НАЧОВ ЖАБЛЯНОВ

Имот идентификатор	№ имот по предходен план	Вид територия по предназначение	Начин на трайно ползване	Категория	Обща площ(дка)	Засегната площ(дка)	Остатъчна площ (дка)	Вид собственост	СОБСТВЕНИК
5.6	005006	Земеделска територия	Нива	X	10.000	10.000	0.000	Частна	КРУМ ЛАЗОВ ПИПЕРОВ
5.7	005007	Земеделска територия	Нива	X	4.995	4.995	0.000	Частна	ГОСПОДИН СТОИМЕНОВ ОМАЙСКИ
5.8	005008	Земеделска територия	Нива	X	8.009	8.009	0.000	Частна	САНДА ЯНЕВА ЗЛАТКОВА
5.9	005009	Земеделска територия	Нива	X	8.798	8.797	0.001	Частна	ПЕТЪР ТАСЕВ ПЕРВАЗОВ
5.10	005010	Земеделска територия	Нива	X	5.000	5.000	0.000	Частна	МИТКО СТОИМЕНОВ АВРАМОВ
5.11	005011	Земеделска територия	Нива	X	10.997	10.997	0.000	Частна	ПЕТРУНКА КРЪСТЕВА ЧАКЪРОВА
5.12	005012	Земеделска територия	Нива	X	17.959	17.959	0.000	Частна	БОТЕ ВЕЛКО И ИЛИЯ ГЕОРГИЕВИ ТУПАЧКИ ВЕЛКО ОГНЯНОВ БОРИСОВ
5.13	005013	Земеделска територия	Нива	X	10.008	10.008	0.000	Частна	РАНГЕЛ ГАЛЕВ ГРАХЛЪОВ
5.14	005014	Земеделска територия	Нива	X	6.006	6.006	0.000	Частна	АТАНАС СТОЙКОВ ЧАВОРИН
5.15	005015	Земеделска територия	Нива	X	12.000	12.000	0.000	Частна	РАНГЕЛ ХРИСТОВ ПАШИН
5.16	005016	Земеделска територия	Нива	X	10.396	10.396	0.000	Частна	СВЕТОСЛАВ ЙОРДАНОВ КОВАЧКИ
5.17	005017	Земеделска територия	Нива	X	17.300	17.300	0.000	Частна	И-ЦИ НА АЛЕКСИ ТОНЕВ ЧАВОРИН ВАЛЕРИ СИМЕОНОВ КИРИЛОВ ВАЛЕРИ СИМЕОНОВ КИРИЛОВ ВАЛЕРИ СИМЕОНОВ КИРИЛОВ ВАЛЕРИ СИМЕОНОВ КИРИЛОВ ВАЛЕРИ СИМЕОНОВ КИРИЛОВ ВАЛЕРИ СИМЕОНОВ КИРИЛОВ
5.18	005018	Земеделска територия	Нива	X	16.004	16.004	0.000	Частна	ВЕЛКО ОГНЯНОВ БОРИСОВ
5.19	005019	Земеделска територия	Нива	X	8.003	8.003	0.000	Частна	ДОЙЧИН КРЪСТЕВ ЧАВОРИН
5.20	005020	Земеделска територия	Нива	X	4.994	4.994	0.000	Частна	СТЕФАН АНГЕЛОВ ПЕРВАЗОВ
5.21	005021	Земеделска територия	Нива	X	10.028	10.028	0.000	Частна	СТОЯН БЛАГОЕВ ДАБРАЧКИ
5.22	005022	Земеделска територия	Нива	X	1.021	1.021	0.000	Частна	БОТЕ И ХРИСТО СТОЯНОВИ ДАБРАЧКИ
5.23	005023	Земеделска територия	Нива	X	9.001	9.001	0.000	Частна	КОСТАДИН КРЪСТЕВ ЧАВОРИН
5.24	005024	Земеделска територия	Гори и храсти в земеделска земя	X	3.482	3.482	0.000	Общинска частна	ЗЕМИ ПО ЧЛ.19 ОТ ЗСПЗЗ
5.25	005025	Земеделска територия	Пасице	X	15.036	15.036	0.000	Общинска частна	ЗЕМИ ПО ЧЛ.19 ОТ ЗСПЗЗ
5.28	000028	Земеделска територия	За селскостопански, горски, ведомствен път		2.810	2.703	0.107	Общинска публична	ОБЩ. РАДОМИР
5.29	000029	Земеделска територия	Дере		3.528	3.528	0.000	Общинска публична	ОБЩ. РАДОМИР
5.312	000312	Земеделска територия	За селскостопански, горски, ведомствен път		9.695	9.695	0.000	Общинска публична	ОБЩ. РАДОМИР

Имот идентификатор	№ имот по предходен план	Вид територия по предназначение	Начин на трайно ползване	Категория	Обща площ(дка)	Засегната площ(дка)	Остатъчна площ (дка)	Вид собственост	СОБСТВЕНИК
6.1	006001	Земеделска територия	Нива	X	4.036	4.036	0.000	Частна	БОТЕ МИЛЕНКОВ ЧАВОРИН
6.2	006002	Земеделска територия	Нива	X	1.780	1.780	0.000	Частна	ИВАН НЕДЕЛКОВ ПЕРВАЗОВ
6.3	006003	Земеделска територия	Нива	X	1.861	1.861	0.000	Частна	ПЕТЪР ТАСЕВ ПЕРВАЗОВ
6.4	006004	Земеделска територия	Нива	X	3.471	3.471	0.000	Частна	ВЛАДИМИР ГЕОРГИЕВ ПЕРВАЗОВ
6.5	006005	Земеделска територия	Нива	X	2.764	2.764	0.000	Частна	ВАСИЛ И ЗДРАВКО ПЕРВАЗОВИ
6.6	006006	Земеделска територия	Нива	X	2.100	2.100	0.000	Частна	СТЕФАН АНГЕЛОВ ПЕРВАЗОВ
6.7	006007	Земеделска територия	Нива	X	1.677	1.677	0.000	Частна	ИВАН НИКОЛОВ ЧАВОРИН
6.8	006008	Земеделска територия	Нива	X	3.346	3.346	0.000	Частна	н-ци на АЛЕКСИ ТОНЕВ ЧАВОРИН ВАЛЕРИ СИМЕОНОВ КИРИЛОВ ВАЛЕРИ СИМЕОНОВ КИРИЛОВ ВАЛЕРИ СИМЕОНОВ КИРИЛОВ ВАЛЕРИ СИМЕОНОВ КИРИЛОВ ВАЛЕРИ СИМЕОНОВ КИРИЛОВ ВАЛЕРИ СИМЕОНОВ КИРИЛОВ
6.9	006009	Земеделска територия	Нива	X	2.523	2.523	0.000	Частна	ВЕЛКО ОГНЯНОВ БОРИСОВ
6.10	006010	Земеделска територия	Пасище	X	206.951	190.086	16.865	Общинска публична	КМЕТСТВО ДРУГАН
6.11	006011	Земеделска територия	Нива	X	9.986	9.986	0.000	Частна	ВЕЛКО ОГНЯНОВ БОРИСОВ
6.12	006012	Земеделска територия	Нива	X	8.000	8.000	0.000	Частна	ИВАН НИКОЛОВ ЧАВОРИН СВЕТОСЛАВ ЙОРДАНОВ КОВАЧКИ
6.13	006013	Земеделска територия	Нива	X	9.999	9.999	0.000	Частна	БОРИС БОЖКОВ ГЪРКОВ СВЕТОСЛАВ ЙОРДАНОВ КОВАЧКИ
6.14	006014	Земеделска територия	Нива	X	9.803	9.803	0.000	Частна	ВЕЛКО ОГНЯНОВ БОРИСОВ
6.15	006015	Земеделска територия	Нива	X	10.002	10.002	0.000	Частна	БОНЕ ТОНЕВ ГЪРКОВ
6.16	006016	Земеделска територия	Нива	X	10.396	10.396	0.000	Частна	БЛАГОЙ ПАВЛОВ ЗЛАТКОВ
6.17	006017	Земеделска територия	Нива	X	11.992	11.992	0.000	Частна	СЛАВКО АЛЕКСОВ ГЪРКОВ
6.18	006018	Земеделска територия	Нива	X	8.603	8.603	0.000	Частна	АТАНАС МИТКОВ ЗЛАТКОВ
6.19	006019	Земеделска територия	Нива	X	17.997	17.999	-0.002	Частна	ИВАН ПАВЛОВ ПАШИН
6.20	006020	Земеделска територия	Нива	X	8.679	8.679	0.000	Частна	БОТЕ ГЕОРГИЕВ КАРАДАЧКИ
6.21	006021	Земеделска територия	Нива	X	9.495	9.495	0.000	Частна	ИВАН ГЕОРГИЕВ КАРАДАЧКИ
6.22	006022	Земеделска територия	Нива	X	11.498	11.498	0.000	Частна	ИВАН СТАЙКОВ ГЪРКОВ
6.23	006023	Земеделска територия	Нива	X	12.204	12.204	0.000	Частна	ИЛИЯ АЛЕКСОВ ГЪРКОВ
6.24	006024	Земеделска територия	Нива	X	12.998	12.998	0.000	Частна	АНГЕЛ СТОИЛОВ РАЙЧОВ

Имот идентификатор	№ имот по предходен план	Вид територия по предназначение	Начин на трайно ползване	Категория	Обща площ(дка)	Засегната площ(дка)	Остатъчна площ (дка)	Вид собственост	СОБСТВЕНИК
6.25	006025	Земеделска територия	Нива	X	15.009	15.009	0.000	Частна	И-ци на АЛЕКСИ ТОНЕВ ЧАВОРИН ВАЛЕРИ СИМЕОНОВ КИРИЛОВ ВАЛЕРИ СИМЕОНОВ КИРИЛОВ ВАЛЕРИ СИМЕОНОВ КИРИЛОВ ВАЛЕРИ СИМЕОНОВ КИРИЛОВ ВАЛЕРИ СИМЕОНОВ КИРИЛОВ ВАЛЕРИ СИМЕОНОВ КИРИЛОВ
6.26	006026	Земеделска територия	Нива	X	15.394	15.228	0.166	Частна	АТАНАС ХРИСТОВ ОЙМАНОВ
6.28	006028	Земеделска територия	Нива	X	15.089	0.052	15.037	Частна	ПЕТЪР СТОЙНЕВ БАНЧЕВ
6.51	006051	Земеделска територия	Нива	X	9.897	1.741	8.156	Частна	МЛАДЕН ВАСИЛЕВ ДЖОРГОВ
6.52	006052	Земеделска територия	Нива	X	5.997	4.997	1.000	Частна	ВАСИЛ МЛАДЕНОВ ДЖОРГОВ
6.53	006053	Земеделска територия	Нива	X	9.004	9.004	0.000	Частна	ЗАФИР ВАСИЛЕВ ДЖОРГОВ
6.54	006054	Земеделска територия	Нива	X	8.100	8.100	0.000	Частна	МИТКО ВАСИЛЕВ ДЖОРГОВ
6.55	006055	Земеделска територия	Нива	X	7.999	7.999	0.000	Частна	СТОЯН ДИНЕВ ГЪРКОВ
6.56	006056	Земеделска територия	Нива	X	7.696	7.696	0.000	Частна	АЛЕКСИ СОТИРОВ ПАШИН
6.57	006057	Земеделска територия	Нива	X	6.695	6.695	0.000	Частна	ВАСИЛ НИКОЛОВ КРУМОВ
6.58	006058	Земеделска територия	Нива	X	6.399	6.399	0.000	Частна	ИЛИЯ БУДИНОВ БАНЧЕВ
6.59	006059	Земеделска територия	Нива	X	5.903	5.903	0.000	Частна	САНДА ЯНЕВА ЗЛАТКОВА
6.60	006060	Земеделска територия	Нива	X	5.896	5.896	0.000	Частна	РАЙНА КОСТАДИНОВА ЧАРОВИНА
6.63	006063	Земеделска територия	Нива	X	8.605	8.605	0.000	Частна	ВИДИН МИТКОВ ЗЛАТКОВ
6.64	006064	Земеделска територия	Нива	X	8.257	2.108	6.149	Частна	ВЕЛКО ОГНЯНОВ БОРИСОВ

Имот идентификатор	№ имот по предходен план	Вид територия по предназначение	Начин на трайно ползване	Категория	Обща площ(дка)	Засегната площ(дка)	Остатъчна площ (дка)	Вид собственост	СОБСТВЕНИК
6.65	006065	Земеделска територия	Нива	X	8.257	5.408	2.849	Частна	НАДЕЖДА ЙОРДАНОВА БЛАГОВА МАРИКА ДИНЕВА БЛАГОЕВА ГАНКА КОЛЕВА БЛАГОЕВА ЛЮБОВ ПАВЛОВА БЛАГОЕВА СОНИЯ КРУМОВА БЛАГОЕВА ВАЛЯ КИРИЛОВА ПЕТРОВА РУМЯНА ЛЮБЧОВА ЦЕНЕВА ПЛАМЕН ЛЮБЧОВ БЛАГОЕВ КРАСИМИР КИРИЛОВ ЙОРДАНОВ ГЕНАДИ МИХАЙЛОВ БЛАГОЕВ АЛЕКСАНДЪР МИХАЙЛОВ БЛАГОЕВ ИВАЙЛО БОРИСЛАВОВ БЛАГОЕВ ВЕРА БОРИСЛАВОВА БЛАГОЕВА
6.66	000020	Земеделска територия	За селскостопански, горски, ведомствен път		7.692	4.826	2.866	Общинска публична	ОБЩ. РАДОМИР
6.67	000009	Земеделска територия	Дере		23.039	17.542	5.497	Общинска публична	ОБЩ. РАДОМИР
7.1	007001	Земеделска територия	Нива	X	19.989	19.989	0.000	Частна	ВАСИЛКА ХРИСТОВА ЦЕНЕВА
7.2	007002	Земеделска територия	Нива	X	4.656	4.656	0.000	Частна	АТАНАС МИТКОВ ЗЛАТКОВ
7.3	007003	Земеделска територия	Нива	X	10.399	10.399	0.000	Частна	ЙОРДАН МИТЕВ ГРАХЛЪОВ
7.4	007004	Земеделска територия	Нива	X	15.602	15.602	0.000	Частна	ИЛИЯ СТОЙНЕВ БАНЧОВ
7.5	007005	Земеделска територия	Нива	VI	16.908	16.908	0.000	Частна	ВИТАН ЗАНЕВ ГЪРКОВ
7.6	007006	Земеделска територия	Нива	VI	12.505	12.505	0.000	Частна	ГОСПОДИН СТОИМЕНОВ ОМАЙСКИ
7.7	007007	Земеделска територия	Нива	VI	9.201	9.201	0.000	Частна	ВАСИЛ ПАНЕВ ПАШИН
7.8	007008	Земеделска територия	Нива	VI	13.094	13.094	0.000	Частна	СПАС МАРКОВ ГЯУРСКИ
7.9	007009	Земеделска територия	Нива	VI	11.039	11.039	0.000	Частна	ДОНЕ И ИВАН ЙОРДАНОВИ ГЪОЛСКИ
7.10	007010	Земеделска територия	Нива	VI	9.001	8.759	0.242	Частна	ВАНГЕЛИН ПАНЕВ ПАШИН
7.11	007011	Земеделска територия	Нива	VI	8.989	5.211	3.778	Частна	ВЕЛКО ОГНЯНОВ БОРИСОВ
7.12	007012	Земеделска територия	Нива	VI	7.503	3.714	3.789	Частна	ЗАФИР ПАНЕВ ПАШИН
7.13	007013	Земеделска територия	Нива	VI	6.798	6.798	0.000	Частна	САНДЕ ТОДОРОВ ПЕРВАЗОВ
7.14	007014	Земеделска територия	Нива	VI	18.273	11.997	6.276	Частна	БОНЕ ТОНЕВ ГЪРКОВ
7.15	007015	Земеделска територия	Нива	VI	13.801	7.932	5.869	Частна	НИКИФОР НИКОЛОВ АТМАДЖИН

Имот идентификатор	№ имот по предходен план	Вид територия по предназначение	Начин на трайно ползване	Категория	Обща площ(дка)	Засегната площ(дка)	Остатъчна площ (дка)	Вид собственост	СОБСТВЕНИК
8.34	008034	Земеделска територия	Нива	X	2.001	1.005	0.996	Частна	БОНЕ ВЕСЕЛИНОВ ГЯУРСКИ ВЕЛКО ОГНЯНОВ БОРИСОВ
8.35	008035	Земеделска територия	Нива	X	1.880	0.537	1.343	Частна	ПАВЕЛ НИКОЛОВ ОМАЙСКИ
8.40	008040	Земеделска територия	Гори и храсти в земеделска земя	VI	3.198	3.198	0.000	Общинска частна	ЗЕМИ ПО ЧЛ.19 ОТ ЗСПЗЗ
8.45	008045	Земеделска територия	Нива	VI	9.002	4.197	4.805	Частна	ВИОЛЕТКА ПЕТРОВА ДРАГОМИРОВА
8.46	008046	Земеделска територия	Нива	VI	9.002	4.432	4.570	Частна	ЕРИНА ПЕТРОВА СТОЕВА
8.202	000202	Земеделска територия	За селскостопански, горски, ведомствен път		3.606	0.354	3.252	Общинска публична	ОБЩ. РАДОМИР
14.1	014001	Земеделска територия	Нива	IV	1.232	0.197	1.035	Общинска частна	ЗЕМИ ПО ЧЛ.19 ОТ ЗСПЗЗ
33.3	033003	Земеделска територия	Ливада	IV	0.472	0.247	0.225	Частна	ТРАЯНА ГЕОРГИЕВА ЗАРЕВА
33.11	033011	Земеделска територия	Ливада	IV	0.470	0.094	0.376	Частна	ЕЛЕНКА ИВАНОВА РЯХОВА РОЗА ИВАНОВА ПИПЕРКОВА
33.16	033016	Земеделска територия	Нива	IV	2.123	0.030	2.093	Общинска частна	ЗЕМИ ПО ЧЛ.19 ОТ ЗСПЗЗ
33.52	000052	Земеделска територия	Дере		2.339	0.376	1.963	Общинска публична	ОБЩ. РАДОМИР
35.39	000039	Земеделска територия	Дере		60.728	35.804	24.924	Общинска публична	ОБЩ. РАДОМИР
36.6	000019	Земеделска територия	За селскостопански, горски, ведомствен път		7.615	4.519	3.096	Общинска публична	ОБЩ. РАДОМИР
38.1	038001	Земеделска територия	Пасище	X	41.033	8.898	32.135	Общинска публична	КМЕТСТВО ДРУГАН
38.19	038019	Земеделска територия	Ливада	IV	1.597	1.325	0.272	Частна	ВЕЛКО ОГНЯНОВ БОРИСОВ
38.20	038020	Земеделска територия	Ливада	IV	1.085	1.085	0.000	Частна	ИВАН НИКОЛОВ ЧАВОРИН
38.21	038021	Земеделска територия	Ливада	IV	1.187	1.187	0.000	Частна	КИРИЛ ТАСЕВ ЙОВКОВ
38.22	038022	Земеделска територия	Ливада	IV	0.862	0.862	0.000	Частна	СТОЯН ЗАРЕВ ЧАЧУЛОВ
38.23	038023	Земеделска територия	Ливада	IV	0.861	0.861	0.000	Частна	ФЕРДИНАНД ЗАРЕВ ЧАЧУЛОВ
38.24	038024	Земеделска територия	Ливада	IV	1.211	1.211	0.000	Частна	ИВАН ТОШЕВ ЧАЧУЛОВ
38.25	038025	Земеделска територия	Ливада	IV	0.601	0.601	0.000	Частна	ФЕРДИНАНД ЗАРЕВ ЧАЧУЛОВ
38.26	038026	Земеделска територия	Ливада	IV	0.599	0.599	0.000	Частна	СТОЯН ЗАРЕВ ЧАЧУЛОВ
38.27	038027	Земеделска територия	Ливада	IV	5.058	5.058	0.000	Частна	МИЛАН И БОТЕ СТОИМЕНОВИ ЛЕВАЧКИ
38.28	038028	Земеделска територия	Ливада	IV	1.663	1.663	0.000	Частна	АЛЕКСИ ВЕЛЕВ ЛЕВАЧКИ АЛЕКСИ ВЕЛЕВ ЛЕВАЧКИ
38.29	038029	Земеделска територия	Ливада	IV	1.577	1.577	0.000	Общинска частна	ЗЕМИ ПО ЧЛ.19 ОТ ЗСПЗЗ
38.30	038030	Земеделска територия	Ливада	IV	1.114	1.114	0.000	Частна	БОТЕ МИЛЕНКОВ ЧАВОРИН
38.31	038031	Земеделска територия	Ливада	IV	0.987	0.987	0.000	Общинска частна	ЗЕМИ ПО ЧЛ.19 ОТ ЗСПЗЗ
38.32	038032	Земеделска територия	Ливада	IV	3.341	3.341	0.000	Частна	КРЪСТО ПЕТРОВ СОКЛЕВ
38.33	038033	Земеделска територия	Ливада	IV	0.864	0.864	0.000	Частна	АТАНАС МИТКОВ ЗЛАТКОВ
38.34	038034	Земеделска територия	Ливада	IV	0.507	0.507	0.000	Частна	КИРИЛ ТАСЕВ ЙОВКОВ

Имот идентификатор	№ имот по предходен план	Вид територия по предназначение	Начин на трайно ползване	Категория	Обща площ(дка)	Засегната площ(дка)	Остатъчна площ (дка)	Вид собственост	СОБСТВЕНИК
38.35	038035	Земеделска територия	Ливада	IV	1.773	1.773	0.000	Частна	ПЪРВАН ГЕОРГИЕВ БАНЧОВ
38.36	038036	Земеделска територия	Ливада	IV	1.787	1.787	0.000	Частна	ПЕТЪР СТОЙНЕВ БАНЧЕВ
38.37	038037	Земеделска територия	Ливада	IV	1.785	1.785	0.000	Частна	ИЛИЯ БУДИНОВ БАНЧЕВ
38.38	038038	Земеделска територия	Ливада	IV	1.806	1.806	0.000	Частна	АТАНАС СОТИРОВ БАНЧЕВ
38.39	038039	Земеделска територия	Ливада	IV	1.840	1.840	0.000	Частна	ИЛИЯ БУДИНОВ БАНЧЕВ
38.40	038040	Земеделска територия	Ливада	IV	1.409	1.409	0.000	Частна	ЗДРАВКО НЕНКОВ БАНЧОВ
38.41	038041	Земеделска територия	Ливада	IV	0.863	0.863	0.000	Частна	ВИДИН МИТКОВ ЗЛАТКОВ
38.68	000068	Земеделска територия	Дере		7.546	4.427	3.119	Общинска публична	ОБЩ. РАДОМИР
38.231	000231	Земеделска територия	За селскостопански, горски, ведомствен път		0.113	0.113	0.000	Общинска публична	ОБЩ. РАДОМИР
41.44	000044	Земеделска територия	Дере		20.101	0.022	20.079	Общинска публична	ОБЩ. РАДОМИР
59.1	059001	Земеделска територия	Нива	V	12.020	3.677	8.343	Частна	ТОДОР АНГЕЛОВ БАНЧОВ
59.2	059002	Земеделска територия	Нива	V	10.001	0.251	9.750	Частна	ВЕЛКО ОГНЯНОВ БОРИСОВ
59.4	059004	Земеделска територия	Нива	V	8.590	0.187	8.403	Частна	АСЕН И ИЛИЯ БАНЧОВИ
60.1	060001	Земеделска територия	Друг вид трайно насаждение	V	1.502	0.838	0.664	Частна	МАРГАРИТА ЙОРДАНОВА ДЮЛГЕРОВА
60.2	060002	Земеделска територия	Друг вид трайно насаждение	V	4.000	2.383	1.617	Частна	СЛАВЕ ЗАРЕВ И СЛАВЕНА КОВАЧКИ
60.3	060003	Земеделска територия	Друг вид трайно насаждение	V	4.008	0.836	3.172	Частна	АЛЕКСО ЗАШЕВ БАНЧЕВ
60.4	060004	Земеделска територия	Друг вид трайно насаждение	V	4.004	1.086	2.918	Частна	СПАС МАРКОВ ГЯУРСКИ
60.5	060005	Земеделска територия	Друг вид трайно насаждение	V	3.997	1.339	2.658	Частна	БОРИС ТАСЕВ ПЕДОВ
60.6	060006	Земеделска територия	Друг вид трайно насаждение	V	15.333	8.319	7.014	Частна	БОРИС ЛЮБЕНОВ ВАТАШКИ
60.7	060007	Земеделска територия	Друг вид трайно насаждение	V	0.995	0.740	0.255	Частна	АНДОН ЗАРЕВ КОВАЧКИ
60.8	060008	Земеделска територия	Друг вид трайно насаждение	V	1.501	1.103	0.398	Частна	КОЛЕ ЛАЗОВ ДЮНГЕРСКИ
60.9	060009	Земеделска територия	Друг вид трайно насаждение	V	2.001	1.464	0.537	Частна	Н-чи на СТОЯН СПАСОВ ПИПЕРКОВ СВЕТОСЛАВ ЙОРДАНОВ КОВАЧКИ
60.10	060010	Земеделска територия	Друг вид трайно насаждение	V	4.996	4.996	0.000	Частна	КРУМ ПАВЛОВ ПАШИН
60.11	060011	Земеделска територия	Друг вид трайно насаждение	V	1.004	0.086	0.938	Частна	НИКОЛА ФИЛИПОВ МИШЕВ
60.12	060012	Земеделска територия	Друг вид трайно насаждение	V	0.998	0.157	0.841	Частна	ИВАН ФИЛИПОВ МИШОВ

Имот идентификатор	№ имот по предходен план	Вид територия по предназначение	Начин на трайно ползване	Катего- рия	Обща площ(дка)	Засегната площ(дка)	Остатъчна площ (дка)	Вид собственост	СОБСТВЕНИК
60.13	060013	Земеделска територия	Друг вид трайно насаждение	V	0.999	0.253	0.746	Частна	ВАСИЛ ГРИГОРОВ ПИПЕРКОВ
60.14	060014	Земеделска територия	Друг вид трайно насаждение	V	1.000	0.352	0.648	Частна	ТОДОР АНГЕЛОВ БАНЧОВ
60.16	060016	Земеделска територия	Друг вид трайно насаждение	V	3.098	2.736	0.362	Частна	КАТЕРИНА АЛЕКСАНДРОВА ХАДЖИЙСКА
60.17	060017	Земеделска територия	Друг вид трайно насаждение	V	8.498	7.500	0.998	Частна	ПЪРВАН ГЕОРГИЕВ БАНЧОВ
60.18	060018	Земеделска територия	Друг вид трайно насаждение	V	4.992	4.917	0.075	Частна	ИЛИЯ БУДИНОВ БАНЧЕВ
60.19	060019	Земеделска територия	Друг вид трайно насаждение	V	2.833	1.119	1.714	Частна	ГОЦА СТЕФАНОВА ВЕЛИЧКОВА БОРИСЛАВ СТЕФАНОВ ГЕНОВ
60.20	060020	Земеделска територия	Друг вид трайно насаждение	V	1.999	0.901	1.098	Частна	СТОЙКО БЛАГОЕВ АЛЕКСИ ДЖОРГОВ
60.83	000083	Земеделска територия	За селскостопански, горски, ведомствен път		1.710	0.277	1.433	Общинска публична	ОБЩ. РАДОМИР
60.92	000092	Земеделска територия	За селскостопански, горски, ведомствен път		0.661	0.398	0.263	Общинска публична	ОБЩ. РАДОМИР
60.96	000096	Земеделска територия	За селскостопански, горски, ведомствен път		1.234	0.768	0.466	Общинска публична	ОБЩ. РАДОМИР
62.5	062005	Земеделска територия	Пасище	V	17.705	0.565	17.140	Общинска частна	ЗЕМИ ПО ЧЛ. 19 ОТ ЗСПЗЗ
62.94	000094	Земеделска територия	Дере		3.074	3.074	0.000	Общинска публична	ОБЩ. РАДОМИР
62.95	000095	Земеделска територия	За селскостопански, горски, ведомствен път		8.618	3.432	5.186	Общинска публична	ОБЩ. РАДОМИР
64.1	064001	Земеделска територия	Пасище	V	30.544	17.443	13.101	Общинска частна	ЗЕМИ ПО ЧЛ. 19 ОТ ЗСПЗЗ
64.103	000103	Земеделска територия	За селскостопански, горски, ведомствен път		0.838	0.286	0.552	Общинска публична	ОБЩ. РАДОМИР
65.1	065001	Земеделска територия	Друг вид трайно насаждение	V	3.705	3.013	0.692	Частна	АТАНАС СОТИРОВ БАНЧЕВ
65.2	065002	Земеделска територия	Друг вид трайно насаждение	V	3.994	0.103	3.891	Частна	ИЛИЯ СТОЙНЕВ БАНЧОВ
65.3	065003	Земеделска територия	Друг вид трайно насаждение	V	10.142	1.178	8.964	Частна	ГЕОРГИ ИЛИЕВ РАДОМИРСКИ
65.93	000093	Земеделска територия	За селскостопански, горски, ведомствен път		0.698	0.137	0.561	Общинска публична	ОБЩИНСКА СОБСТВЕНОСТ
67.1	067001	Земеделска територия	Пасище	X	286.143	4.908	281.235	Общинска публична	КМЕТСТВО ДРУГАН
97.3	097003	Земеделска територия	Пасище	X	1.010	1.010	0.000	Общинска частна	КМЕТСТВО ДРУГАН
97.7	097007	Земеделска територия	Пасище	X	1667.676	34.756	1632.920	Общинска частна	КМЕТСТВО ДРУГАН
97.18	000004	Земеделска територия	За селскостопански, горски, ведомствен път		20.815	4.759	16.056	Общинска публична	ОБЩ. РАДОМИР

Имот идентификатор	№ имот по предходен план	Вид територия по предназначение	Начин на трайно ползване	Категория	Обща площ(дка)	Засегната площ(дка)	Остатъчна площ (дка)	Вид собственост	СОБСТВЕНИК
98.1	000007	Земеделска територия	Дере		334.218	290.037	44.181	Общинска публична	ОБЩ. РАДОМИР
98.2	098002	Земеделска територия	Пасище	X	1.008	1.008	0.000	Общинска частна	КМЕТСТВО ДРУГАН
98.5	098005	Земеделска територия	Пасище	X	1.010	0.837	0.173	Общинска частна	КМЕТСТВО ДРУГАН
98.6	098006	Земеделска територия	Пасище	X	2383.688	1784.629	599.059	Общинска частна	КМЕТСТВО ДРУГАН
237 бр. имот					Общо:	3724.867	3086.475	дка	

2. Горска територия									
62.67	000067	Горска територия	Друг вид	-	495.567	255.919	239.648	Държавна частна	МЗГ-ДЛ ДДС
98.16	000006	Горска територия	Дървопроизводителна гора	-	2131.463	2131.463	0.000	Държавна частна	МЗГ-ДЛ ДДС
108.25	000025	Горска територия	Друг вид	-	1690.541	144.885	1545.656	Държавна частна	МЗГ-ДЛ ДДС
3 бр. имот					Общо:	2532.267	1785.304	дка	

3. Води и водни обекти									
59.110	000110	Води и водни обекти	За друг вид водно течение, водна площ, съоръжение	-	4.196	0.334	3.862	Държавна частна	МЗГ-ХМС
1 бр. имот					Общо:	4.196	0.334	дка	

4. Урбанизирана територия									
31.9901	000250	Урбанизирана територия	За друг обществен обект, комплекс	-	1338.071	71.242	1266.829	Съсобственост	ГР.РАДОМИР,С.ДРУГАН,МАХ.
1 бр. имот					Общо:	1338.071	71.242	1266.829	дка

ОБЕКТ: ВОДОИЗТОЧНИК "ОПАЛОВО", ЗЕМЛИЩЕ С. СТАРО СЕЛО, ОБЩИНА РАДОМИР, ОБЛ. ПЕРНИК

РЕГИСТЪР
НА ЗАСЕГНАТИТЕ ИМОТИ
ОТ САНИТАРНО ОХРАНИТЕЛНА ЗОНА II ПОЯС

Землище: с. Старо село, ЕКАТТЕ 69064

Имот идентификатор	№ имот по предходен план	Вид територия по предназначение	Начин на трайно ползване	Категория	Обща площ(дка)	Засегната площ(дка)	Остатъчна площ (дка)	Вид собственост	СОБСТВЕНИК
1. Земеделска територия									
2.23	002023	Земеделска територия	Нива	X	26.195	1.700	24.495	Частна	СТОИМЕН ЛАЗОВ ЛЕВАЧКИ
2.24	002024	Земеделска територия	Нива	X	15.001	4.187	10.814	Частна	СТЕФАН СТАНКОВ ЧАЧУЛОВ
2.25	002025	Земеделска територия	Нива	X	15.001	10.507	4.494	Частна	ЛАЗАР НЕНКОВ ОЙМАНОВ
2.26	002026	Земеделска територия	Нива	X	12.696	3.849	8.847	Частна	АСЕН МИТОВ ОЙМАНОВ
2.27	002027	Земеделска територия	Нива	X	3.190	3.190	0.000	Частна	ДЕНА ИВАНОВА АЛЕКСОВИЦА/ГЕБРЕВА/
2.28	002028	Земеделска територия	Нива	X	3.800	3.800	0.000	Частна	АЛЕКСАНДЪР КРЪСТЕВ ЛЕВАЧКИ
2.29	002029	Земеделска територия	Нива	X	4.998	4.998	0.000	Частна	ВЛАДИМИР ГРИГОРОВ КОВАЧКИ
2.30	002030	Земеделска територия	Нива	X	4.997	4.997	0.000	Частна	БОТЕ АЛЕКСАНДРОВ БЕЛЕШКОВ
2.31	002031	Земеделска територия	Нива	X	13.305	13.305	0.000	Частна	НАДЕЖДА ВАСИЛЕВА ХРАНОВА
2.32	002032	Земеделска територия	Нива	X	14.998	14.998	0.000	Частна	КРЪСТО ИВАНОВ ЛЕВАЧКИ
2.33	002033	Земеделска територия	Нива	X	19.087	15.090	3.997	Частна	АЛЕКСИ ВЕЛЕВ ЛЕВАЧКИ
2.34	002034	Земеделска територия	Нива	X	12.596	3.855	8.741	Частна	ВЛАДИМИР ВАСИЛЕВ ЧАЧУЛОВ
2.35	002035	Земеделска територия	Нива	X	12.004	0.099	11.905	Частна	КИРИЛ ВАСИЛЕВ ЧАЧУЛОВ
2.41	002041	Земеделска територия	Нива	X	9.627	1.037	8.590	Частна	ДИМИТЪР ИВАНОВ ЛЕВАЧКИ
2.61	000006	Земеделска територия	Дере	-	27.797	5.377	22.420	Общинска публична	ОБЩ. РАДОМИР
2.235	000235	Земеделска територия	Гори и храсти в земеделска земя	-	4.810	1.510	3.300	Общинска публична	ОБЩ. РАДОМИР
2.245	000245	Земеделска територия	За селскостопански, горски, ведомствен път	-	13.348	2.263	11.085	Общинска публична	ОБЩ. РАДОМИР
24.1	024001	Земеделска територия	Нива	IV	2.329	2.329	0.000	Общинска частна	ЗЕМИ ПО ЧЛ.19 ОТ ЗСПЗЗ
24.3	024003	Земеделска територия	Ливада	IV	1.035	1.035	0.000	Частна	АЛЕКСАНДЪР КРЪСТЕВ ЛЕВАЧКИ

Имот идентификатор	№ имот по предходен план	Вид територия по предназначение	Начин на трайно ползване	Категория	Обща площ(дка)	Засегната площ(дка)	Остатъчна площ (дка)	Вид собственост	СОБСТВЕНИК
24.15	024015	Земеделска територия	Нива	IV	1.120	0.817	0.303	Частна	МИЛАН И ЦОНА ПЧЕЛАРСКИ
24.16	024016	Земеделска територия	Нива	IV	4.643	1.467	3.176	Общинска частна	ЗЕМИ ПО ЧЛ.19 ОТ ЗСПЗЗ
24.216	000216	Земеделска територия	Дере	-	8.709	3.277	5.432	Общинска публична	ОБЩ. РАДОМИР
25.1	025001	Земеделска територия	Нива	IV	4.373	4.373	0.000	Общинска частна	ЗЕМИ ПО ЧЛ.19 ОТ ЗСПЗЗ
25.3	025003	Земеделска територия	Нива	IV	2.131	2.131	0.000	Частна	БОЯН СТОИЛОВ ЛЯПЕВ
25.4	025004	Земеделска територия	Нива	IV	1.635	1.635	0.000	Общинска частна	ЗЕМИ ПО ЧЛ.19 ОТ ЗСПЗЗ
25.5	025005	Земеделска територия	Нива	IV	0.238	0.238	0.000	Частна	БОЯН СТОИЛОВ ЛЯПЕВ
25.216	000216	Земеделска територия	Дере	-	4.865	4.865	0.000	Общинска публична	ОБЩ. РАДОМИР
26.1	026001	Земеделска територия	Нива	X	7.787	7.787	0.000	Общинска частна	ЗЕМИ ПО ЧЛ.19 ОТ ЗСПЗЗ
26.2	026002	Земеделска територия	Ливада	X	2.206	2.206	0.000	Частна	АЛЕКСАНДЪР КРЪСТЕВ ЛЕВАЧКИ
26.220	000220	Земеделска територия	Гори и храсти в земеделска земя	-	0.756	0.756	0.000	Общинска публична	ОБЩ. РАДОМИР
30 бр. имот					Общо:	255.279	127.678	127.601	дка

2. Води и водни обекти									
25.223	000223	Води и водни обекти	Отводнителен канал	-	0.143	0.143	0.000	Държавна частна	МЗГ-ХМС
1 бр. имот					Общо:	0.143	0.143	0.000	дка

3. Урбанизирана територия									
26.9901	000229	Урбанизирана територия	За друг вид застрояване	-	92.405	32.907	59.498	Съсобственост	ГР.РАДОМИР,СТАРО СЕЛО, МАХ.ЧАЧУЛОВА
1 бр. имот					Общо:	92.405	32.907	59.498	дка

Имот идентификатор	№ имот по предходен план	Вид територия по предназначение	Начин на трайно ползване	Категория	Обща площ(дка)	Засегната площ(дка)	Остатъчна площ (дка)	Вид собственост	СОБСТВЕНИК
2.12	002012	Земеделска територия	Нива	X	12.044	12.044	0.000	Частна	ВАСИЛ БОТЕВ ЗАХАРИНОВ
2.13	002013	Земеделска територия	Нива	X	13.743	13.743	0.000	Частна	ДЖУРДЖА МИТКОВА ЗДРАВКОВА СВЕТОСЛАВ ЙОРДАНОВ КОВАЧКИ СВЕТОСЛАВ ЙОРДАНОВ КОВАЧКИ
2.14	002014	Земеделска територия	Нива	X	14.598	14.598	0.000	Частна	БОТЕ КРЪСТЕВ ЗАХАРИНОВ
2.15	002015	Земеделска територия	Нива	X	11.993	11.993	0.000	Частна	ИВАН ТОШЕВ ЧАЧУЛОВ
2.16	002016	Земеделска територия	Нива	X	14.691	14.691	0.000	Частна	КРЪСТО ПЕТРОВ МИТРИН
2.17	002017	Земеделска територия	Нива	X	14.999	14.999	0.000	Частна	СТОЯН ЗАРЕВ ЧАЧУЛОВ
2.19	002019	Земеделска територия	Нива	X	13.064	13.064	0.000	Частна	ЕВТИМ ХРИСТОВ ЧАЧУЛОВ
2.20	002020	Земеделска територия	Нива	X	19.796	19.796	0.000	Частна	ЗДРАВКО ПАВЛОВ ПАШИН СВЕТОСЛАВ ЙОРДАНОВ КОВАЧКИ СВЕТОСЛАВ ЙОРДАНОВ КОВАЧКИ
2.22	002022	Земеделска територия	Нива	X	21.694	21.694	0.000	Частна	АЛЕКСИ ВЕЛЕВ ЛЕВАЧКИ АЛЕКСИ ВЕЛЕВ ЛЕВАЧКИ
2.23	002023	Земеделска територия	Нива	X	26.195	24.495	1.700	Частна	СТОИМЕН ЛАЗОВ ЛЕВАЧКИ
2.24	002024	Земеделска територия	Нива	X	15.001	10.814	4.187	Частна	СТЕФАН СТАНКОВ ЧАЧУЛОВ
2.25	002025	Земеделска територия	Нива	X	15.001	4.494	10.507	Частна	ЛАЗАР НЕНКОВ ОЙМАНОВ
2.26	002026	Земеделска територия	Нива	X	12.696	8.847	3.849	Частна	АСЕН МИТОВ ОЙМАНОВ
2.33	002033	Земеделска територия	Нива	X	19.087	3.997	15.090	Частна	АЛЕКСИ ВЕЛЕВ ЛЕВАЧКИ
2.34	002034	Земеделска територия	Нива	X	12.596	8.741	3.855	Частна	ВЛАДИМИР ВАСИЛЕВ ЧАЧУЛОВ
2.35	002035	Земеделска територия	Нива	X	12.004	11.905	0.099	Частна	КИРИЛ ВАСИЛЕВ ЧАЧУЛОВ
2.36	002036	Земеделска територия	Нива	X	11.010	11.010	0.000	Частна	ФЕРДИНАНД ЗАРЕВ ЧАЧУЛОВ
2.37	002037	Земеделска територия	Нива	X	9.994	9.993	0.001	Частна	ИВАН ВЕЛКОВ ЧАЧУЛОВ
2.38	002038	Земеделска територия	Нива	X	9.995	9.994	0.001	Частна	БОЯН СТОЯНОВ ОЙМАНОВ
2.39	002039	Земеделска територия	Нива	X	6.001	6.001	0.000	Обществени организации	ЦЪРКОВЕН ИМОТ
2.40	002040	Земеделска територия	Нива	X	7.001	7.001	0.000	Частна	АЛЕКСИ АНДРЕЕВ НИКОЛЧЕВ
2.41	002041	Земеделска територия	Нива	X	9.627	8.590	1.037	Частна	ДИМИТЪР ИВАНОВ ЛЕВАЧКИ
2.42	002042	Земеделска територия	Нива	X	8.194	8.194	0.000	Частна	ДИМИТЪР ИВАНОВ ЛЕВАЧКИ
2.43	002043	Земеделска територия	Нива	X	4.011	4.011	0.000	Частна	МИЛАН И БОТЕ СТОИМЕНОВИ ЛЕВАЧКИ

Имот идентификатор	№ имот по предходен план	Вид територия по предназначение	Начин на трайно ползване	Категория	Обща площ(дка)	Засегната площ(дка)	Остатъчна площ (дка)	Вид собственост	СОБСТВЕНИК
2.44	002044	Земеделска територия	Нива	X	7.031	7.031	0.000	Частна	ЖИВКО ВИТАНОВ ЛЕВАЧКИ
2.45	002045	Земеделска територия	Нива	X	7.193	7.193	0.000	Частна	ЗДРАВКО СПАСОВ ЗАХАРИНОВ
2.46	002046	Земеделска територия	Нива	X	7.300	7.300	0.000	Частна	ХРИСТО БОТЕВ БЕЛЕЖКОВ
2.47	002047	Земеделска територия	Нива	X	8.699	8.699	0.000	Частна	БОЯН СТОИЛОВ ЛЯПЕВ
2.48	002048	Земеделска територия	Нива	X	7.801	7.801	0.000	Частна	СТОИЛ ГРИГОРОВ КОВАЧКИ
2.49	002049	Земеделска територия	Нива	X	9.344	9.344	0.000	Частна	БОРИС ИВАНОВ ЛЕВАЧКИ
2.50	002050	Земеделска територия	Нива	X	9.403	9.403	0.000	Частна	ТОНЕ НИКОЛОВ ГАНДОВ
2.51	002051	Земеделска територия	Нива	X	9.999	9.999	0.000	Частна	СТЕФАН НИКОЛОВ БЕЛЕШКОВ
2.52	002052	Земеделска територия	Нива	X	10.002	10.002	0.000	Частна	КИРИЛ ТАСЕВ ЙОВКОВ
2.53	002053	Земеделска територия	Нива	X	10.002	10.002	0.000	Частна	ЗДРАВКО НЕНКОВ БАНЧОВ
2.54	002054	Земеделска територия	Нива	X	2.649	2.649	0.000	Общинска частна	ЗЕМИ ПО ЧЛ.19 ОТ ЗСПЗЗ
2.55	002055	Земеделска територия	Нива	X	9.999	9.999	0.000	Частна	ГЕОРГИ КИРИЛОВ ГАДЖЕВ
2.56	002056	Земеделска територия	Нива	X	10.000	10.000	0.000	Частна	ВЕЛКО ОГНЯНОВ БОРИСОВ
2.57	002057	Земеделска територия	Нива	X	4.499	4.499	0.000	Частна	СВЕТΟΣЛАВ ЙОРДАНОВ КОВАЧКИ
2.58	002058	Земеделска територия	Нива	X	4.499	4.499	0.000	Частна	ЛЮБИЦА ЦЕКОВА ДУКОВА БАГРЯНА ИВАНОВА ТОДОРОВА ЧАВДАР ИВАНОВ ДУКОВ
2.59	002059	Земеделска територия	Нива	X	4.499	4.499	0.000	Частна	СЛАВКА БОНЕВА ЙОТОВА
2.60	002060	Земеделска територия	Нива	X	6.495	6.495	0.000	Частна	МЕТОДИ ГРИГОРОВ ДУКОВ
2.61	000006	Земеделска територия	Дере	-	27.797	22.420	5.377	Общинска публична	ОБЩ. РАДОМИР
2.228	000228	Земеделска територия	Гори и храсти в земеделска земя	-	4.285	4.285	0.000	Общинска публична	ОБЩ. РАДОМИР
2.235	000235	Земеделска територия	Гори и храсти в земеделска земя	-	4.810	3.300	1.510	Общинска публична	ОБЩ. РАДОМИР
2.245	000245	Земеделска територия	За селскостопански, горски, ведомствен път	-	13.348	11.085	2.263	Общинска публична	ОБЩ. РАДОМИР
2.254	000254	Земеделска територия	За селскостопански, горски, ведомствен път	-	0.506	0.506	0.000	Общинска публична	ОБЩ. РАДОМИР
3.2	003002	Земеделска територия	Нива	X	8.460	8.460	0.000	Частна	ФЕРДИНАНД ЗАРЕВ ЧАЧУЛОВ
3.3	003003	Земеделска територия	Нива	X	8.807	8.807	0.000	Частна	ВЛАДИМИР ВАСИЛЕВ ЧАЧУЛОВ
3.4	003004	Земеделска територия	Нива	X	7.178	7.178	0.000	Частна	СТЕФАН СТАНКОВ ЧАЧУЛОВ
3.5	003005	Земеделска територия	Нива	X	10.720	10.720	-0.001	Частна	ЕВТИМ ХРИСТОВ ЧАЧУЛОВ 3

Имот идентификатор	№ имот по предходен план	Вид територия по предназначение	Начин на трайно ползване	Категория	Обща площ(дка)	Засегната площ(дка)	Остатъчна площ (дка)	Вид собственост	СОБСТВЕНИК
3.6	003006	Земеделска територия	Нива	X	12.390	12.390	0.000	Частна	САРАВКО ЯНЕВ ГЕОРГИЕВ
3.7	003007	Земеделска територия	Нива	X	11.520	11.520	0.000	Частна	СЛАВКО ЯНЕВ ГЕОРГИЕВ
3.9	003009	Земеделска територия	Нива	X	8.901	8.901	0.000	Частна	КИРИЛ ВАСИЛЕВ ЧАЧУЛОВ
3.10	003010	Земеделска територия	Нива	X	6.418	6.418	0.000	Частна	СТОЯН ЗАРЕВ ЧАЧУЛОВ
3.11	003011	Земеделска територия	Нива	X	13.206	13.206	0.000	Частна	АСЕН МИТОВ ОЙМАНОВ
3.12	003012	Земеделска територия	Нива	X	12.475	12.475	0.000	Частна	ЛАЗАР НЕНКОВ ОЙМАНОВ
3.13	003013	Земеделска територия	Нива	X	7.249	7.249	0.000	Частна	БОЯН СТОЯНОВ ОЙМАНОВ
3.14	003014	Земеделска територия	Нива	X	22.511	22.511	0.000	Частна	СТОИМЕН ЛАЗОВ ЛЕВАЧКИ
3.15	003015	Земеделска територия	Нива	X	7.312	7.312	0.000	Частна	СЛАВКО ДОЙЧИНОВ КУЦОВ
3.16	003016	Земеделска територия	Нива	X	13.106	13.106	0.000	Частна	КРЪСТО ИВАНОВ ЛЕВАЧКИ
3.17	003017	Земеделска територия	Нива	X	13.207	13.207	0.000	Частна	ВАЛЕРИ СИМЕОНОВ КИРИЛОВ
3.18	003018	Земеделска територия	Нива	X	10.698	10.698	0.000	Частна	ИЛИЯ НИКОЛОВ ДЗУЛЕВ
3.19	003019	Земеделска територия	Нива	X	10.990	10.990	0.000	Частна	КИРИЛ ВАСИЛЕВ ЧАЧУЛОВ
3.20	003020	Земеделска територия	Нива	X	12.602	12.602	0.000	Частна	ИВАН ВЕЛКОВ ЧАЧУЛОВ
3.21	003021	Земеделска територия	Нива	X	8.111	8.111	0.000	Частна	СТЕФАН СТАНКОВ ЧАЧУЛОВ
3.22	003022	Земеделска територия	Нива	X	7.994	7.994	0.000	Частна	СТОЯН ЗАРЕВ ЧАЧУЛОВ
3.23	003023	Земеделска територия	Нива	X	7.002	7.002	0.000	Частна	ФЕРДИНАНД ЗАРЕВ ЧАЧУЛОВ
3.24	003024	Земеделска територия	Нива	X	7.502	7.502	0.000	Частна	ВЛАДИМИР ВАСИЛЕВ ЧАЧУЛОВ
3.25	003025	Земеделска територия	Нива	X	7.098	7.098	0.000	Частна	КИРИЛ ТАСЕВ ЙОВКОВ
3.27	003027	Земеделска територия	Нива	X	6.793	6.793	0.000	Частна	ИВАН ТОШЕВ ЧАЧУЛОВ
3.28	003028	Земеделска територия	Нива	X	3.999	3.999	0.000	Частна	МИЛАН И БОТЕ СТОИМЕНОВИ ЛЕВАЧКИ
3.29	003029	Земеделска територия	Нива	X	4.203	4.203	-0.001	Частна	ИВАН ВЕЛКОВ ЗАХАРИНОВ
3.30	003030	Земеделска територия	Нива	X	6.525	6.525	0.000	Частна	ВЕЛКО ВИТАНОВ ЗАХАРИНОВ
3.31	003031	Земеделска територия	Нива	X	5.496	5.496	0.000	Частна	ПРАВДЕНА ВИТАНОВА ПЕЙЧЕВА
3.32	003032	Земеделска територия	Нива	X	5.294	5.294	0.000	Частна	КАТЯ ПЕТРОВА ЖЕЛЕЗОВА
3.33	003033	Земеделска територия	Нива	X	5.863	5.863	0.000	Частна	СТАЙКО ВИТАНОВ ЗАХАРИНОВ
3.34	003034	Земеделска територия	Нива	X	5.850	5.850	0.000	Частна	ПЕТЪР НИКОЛОВ КАРАЛЕИН
3.35	003035	Земеделска територия	Нива	X	5.996	5.996	0.000	Частна	АСЕН ПАВЛОВ МИТРИН
3.36	003036	Земеделска територия	Нива	X	5.996	5.996	0.000	Частна	БОТЕ ПАВЛОВ МИТРИН
3.37	003037	Земеделска територия	Нива	X	6.007	6.007	0.000	Частна	КИРИЛ СПАСОВ ДУКОВ
3.39	003039	Земеделска територия	Нива	X	7.297	7.297	0.000	Частна	ВАСА ПЕТРОВА ЗЛАТКОВА
3.40	003040	Земеделска територия	Нива	X	7.203	7.203	0.000	Частна	ВАСИЛ ТРЕНЕВ ДУКОВ

Имот идентификатор	№ имот по предходен план	Вид територия по предназначение	Начин на трайно ползване	Категория	Обща площ(дка)	Засегната площ(дка)	Остатъчна площ (дка)	Вид собственост	СОБСТВЕНИК
3.41	003041	Земеделска територия	Нива	X	8.499	8.499	0.000	Частна	ЦВЕТАН МИЛАНОВ КОВАЧКИ
3.42	003042	Земеделска територия	Нива	X	5.813	5.813	0.000	Частна	НИКОЛА ПЕТРОВ ДУКОВ
3.43	003043	Земеделска територия	Нива	X	15.701	15.701	0.000	Частна	ПЕТЪР ТОНЕВ ГАНДОВ
3.44	003044	Земеделска територия	Нива	X	7.899	7.899	0.000	Религиозна	ЦЪРКОВЕН ИМОТ
3.45	003045	Земеделска територия	Нива	X	10.195	10.195	0.000	Частна	ГЕОРГИ ИЛИЕВ НИКОЛЧОВ
3.46	003046	Земеделска територия	Нива	X	7.606	7.606	0.000	Частна	ЛАЗАР ИЛИЕВ РАДОМИРСКИ
3.47	003047	Земеделска територия	Нива	X	7.295	7.294	0.001	Частна	МИЛАН НИКОЛОВ ЗАХАРИНОВ
3.48	003048	Земеделска територия	Нива	X	9.987	9.987	0.000	Частна	ЗДРАВКО ПАВЛОВ ПАШИН СВЕТОСЛАВ ЙОРДАНОВ КОВАЧКИ СВЕТОСЛАВ ЙОРДАНОВ КОВАЧКИ
3.49	003049	Земеделска територия	Нива	X	8.693	8.693	0.000	Частна	ПАРАСКЕВА ГЕНОВА АВРАМОВА
3.50	003050	Земеделска територия	Нива	X	9.005	9.005	0.000	Частна	ТОНЕ БОНЕВ МИТРИН
3.51	003051	Земеделска територия	Нива	X	3.192	3.192	0.000	Частна	ЛОЗЕНА ГЕНОВА ИСПИРИДОНОВА
3.52	003052	Земеделска територия	Нива	X	11.197	11.198	-0.001	Частна	ИВАН КРУМОВ ЗАХАРИНОВ СТЕФАНА КРУМОВА ЗАХАРИНОВА ВАСИЛ КРУМОВ ЗАХАРИНОВ ТЕМЕНУГА АТАНАСОВА ЗАХАРИНОВА РУМЯНА ГЕОРГИЕВА ЗАХАРИНОВА ЕМИЛИЯ ГЕОРГИЕВА РАЙКОВА
3.54	003054	Земеделска територия	Нива	X	12.102	12.102	0.000	Частна	СТЕФАН МЕТОДИЕВ ГЕНОВ ВАСИЛ МЕТОДИЕВ ГЕНОВ
3.55	003055	Земеделска територия	Нива	X	10.896	10.896	0.000	Частна	ИЛИЯ БЛАГОЕВ КОРЕЙН
3.56	003056	Земеделска територия	Нива	X	4.202	4.202	0.000	Частна	ДИМИТЪР ЛАЗАРОВ ПИПЕРКОВ
3.57	003057	Земеделска територия	Нива	X	5.003	5.003	0.000	Частна	ЦАНКА ДРАГАНОВА МЛАДЕНОВА БЛАГОЙ ДРАГАНОВ БЛАГОЕВ
3.58	003058	Земеделска територия	Нива	X	5.305	5.305	0.000	Частна	КРУМ СТЕФАНОВ ДУКОВ
3.59	003059	Земеделска територия	Нива	X	3.711	3.711	0.000	Частна	ДОЙЧИН СТОЙНЕВ ГЕРБЕВ 5

Имот идентификатор	№ имот по предходен план	Вид територия по предназначение	Начин на трайно ползване	Категория	Обща площ(дка)	Засегната площ(дка)	Остатъчна площ (дка)	Вид собственост	СОБСТВЕНИК
3.60	003060	Земеделска територия	Нива	X	3.500	3.500	0.000	Обществени организации	"МЕК БАЛКАН" ЕООД
3.61	003061	Земеделска територия	Нива	X	4.684	4.684	0.000	Частна	СИМЕОН АНДРЕЕВ ЗАХАРИНОВ
3.62	003062	Земеделска територия	Нива	X	8.688	8.688	0.000	Частна	ЕВТИМ ХРИСТОВ ЧАЧУЛОВ
3.63	003063	Земеделска територия	Нива	X	4.998	4.998	0.000	Частна	ГЕОРГИ СТОЙКОВ КОЛЕВ ПЕТЪР СТЕФАНОВ ПЕТРОВ ЗОЯ СТОЙКОВА КОЛЕВА
3.64	003064	Земеделска територия	Нива	X	2.901	2.901	0.000	Частна	ХРИСТО СТОЙКОВ КУЦОВ
3.65	003065	Земеделска територия	Нива	X	3.998	3.998	0.000	Частна	МИЛЕ ЛЕКОВ КАРАЛЕЙН
3.66	003066	Земеделска територия	Нива	X	3.799	3.799	0.000	Частна	РАНГЕЛ ВАСИЛЕВ КУЦОВ
3.67	003067	Земеделска територия	Нива	X	4.808	4.808	0.000	Частна	"С.И.Г." ООД
3.68	003068	Земеделска територия	Нива	X	0.612	0.612	0.000	Частна	ИРИНА ВАСИЛЕВА БОНЕВА
3.69	003069	Земеделска територия	Нива	X	0.810	0.810	0.000	Частна	ГЕОРГИ ИВАНОВ НИКОЛЧЕВ
3.70	003070	Земеделска територия	Нива	X	1.410	0.687	0.723	Частна	ЕВЛОГИ ГЕОРГИЕВ НИКОЛЧОВ
3.71	003071	Земеделска територия	Нива	X	2.002	0.470	1.532	Частна	СТОИЛ БОТЕВ РАДОМИРСКИ
3.72	003072	Земеделска територия	Нива	X	1.920	1.920	0.000	Частна	ВИГЛЕНА ИВАНОВА ДЖЕЛЕПСКА
3.73	003073	Земеделска територия	Нива	X	6.800	5.211	1.589	Частна	ЙОРДАН ДОЙЧИНОВ ГЕБРЕВ
3.80	003080	Земеделска територия	Нива	X	7.805	4.827	2.978	Частна	ИВАН ЛАЗАРОВ ГЕБРЕВ
3.81	003081	Земеделска територия	Нива	X	9.897	6.681	3.216	Частна	СИМЕОН ИЛИЕВ ГЕБРЕВ
3.82	003082	Земеделска територия	Нива	X	19.402	14.902	4.500	Частна	АТАНАС ИЛИЕВ ГЕБРЕВ
3.83	003083	Земеделска територия	Нива	X	24.990	10.952	14.038	Частна	АЛЕКСИ ВЕЛЕВ ЛЕВАЧКИ
3.84	003084	Земеделска територия	Нива	X	21.685	11.219	10.466	Частна	АЛЕКСИ ВЕЛЕВ ЛЕВАЧКИ
3.85	003085	Земеделска територия	Нива	X	5.495	3.144	2.351	Частна	СВЕТОСЛАВ ЙОРДАНОВ КОВАЧКИ
3.86	003086	Земеделска територия	Нива	X	6.579	6.579	0.000	Частна	СПАС ГЕОРГИЕВ ЗАХАРИНОВ
3.87	003087	Земеделска територия	Нива	X	13.594	11.282	2.312	Частна	ПЕТЪР ГЕОРГИЕВ ДЖЕЛЕПСКИ
3.88	003088	Земеделска територия	Нива	X	13.600	11.752	1.848	Частна	РАНГЕЛ ЗЛАТКОВ ГЕБРЕВ
3.89	003089	Земеделска територия	Нива	X	12.401	11.963	0.438	Частна	ПЕТЪР ГАЛЕВ НИКОЛЧОВ
3.90	003090	Земеделска територия	Нива	X	10.597	10.596	0.001	Частна	ВИДИН ГАЛЕВ НИКОЛЧОВ
3.91	003091	Земеделска територия	Нива	X	9.998	9.997	0.001	Частна	ПЪРВАН И ТОДОР БЛАГОЕВИ МИТРИНИ
				X				Частна	ТОНЕ НИКОЛОВ ГАНДОВ

Имот идентификатор	№ имот по предходен план	Вид територия по предназначение	Начин на трайно ползване	Категория	Обща площ(дка)	Засегната площ(дка)	Остатъчна площ (дка)	Вид собственост	СОБСТВЕНИК
3.92	003092	Земеделска територия	Нива	X	5.299	5.299	0.000	Частна	МЕТОДИ ЙОРДАНОВ ЗАХАРИНОВ
3.93	003093	Земеделска територия	Нива	X	3.800	3.800	0.000	Общинска частна	ЗЕМИ ПО ЧЛ. 19 ОТ ЗСПЗЗ
3.94	003094	Земеделска територия	Нива	X	4.992	4.992	0.000	Общинска частна	ЗЕМИ ПО ЧЛ. 19 ОТ ЗСПЗЗ
3.95	003095	Земеделска територия	Нива	X	5.435	5.435	0.000	Общинска частна	ЗЕМИ ПО ЧЛ. 19 ОТ ЗСПЗЗ
3.96	003096	Земеделска територия	Нива	X	4.649	4.649	0.000	Частна	СТАНКА СТАМЕНКОВА ГАДЖОВА
3.97	003097	Земеделска територия	Нива	X	4.649	4.649	0.000	Частна	ВЕЛКО ОГНЯНОВ БОРИСОВ
3.98	003098	Земеделска територия	Нива	X	4.200	4.200	0.000	Частна	МЕТОДИ ДИМИТРОВ ЧАЧУЛОВ
3.99	003099	Земеделска територия	Нива	X	4.200	4.200	0.000	Частна	ЛЕФТЕРКА ДИМИТРОВА ДЖАМОВА
3.104	003104	Земеделска територия	Нива	X	4.000	4.000	0.000	Частна	ЕВГЕНИЯ ЙОРДАНОВА МИТРИНА БОЖАНА ИВАНОВА ТАНКОВА ПЕТЪР ИВАНОВ МИТРИН ЛИЛИЯ ИВАНОВА МИТРИНА
3.105	003105	Земеделска територия	Пасище	X	0.068	0.068	0.000	Общинска публична	КМЕТСТВО СТАРО СЕЛЮ
3.106	003106	Земеделска територия	Нива	X	3.252	3.252	0.000	Частна	МАРИЙКА БОРИСОВА ТОДОРОВА БОРИСЛАВ ВЛАДИМИРОВ ЗАХАРИНОВ
3.107	003107	Земеделска територия	Нива	X	3.252	3.252	0.000	Частна	ИВАН СТОЯНОВ РИЗОВ ТАТЯНА СТОЯНОВА СТОЙНЕВА
3.108	003108	Земеделска територия	Нива	X	4.000	4.000	0.000	Частна	КРАСИМИРА АСЕНОВА МЛАДЕНОВА РАНГЕЛ АСЕНОВ БАЙКУШЕВ
3.109	003109	Земеделска територия	Нива	X	4.000	4.000	0.000	Частна	ИЛИЯ ПЕТРОВ МИТРИН
3.199	000199	Земеделска територия	За селскостопански, горски, ведомствен път	-	3.442	3.442	0.000	Общинска публична	ОБЩ. РАДОМИР
3.218	000218	Земеделска територия	Дере	-	5.103	5.103	0.000	Общинска публична	ОБЩ. РАДОМИР
3.225	000225	Земеделска територия	За селскостопански, горски, ведомствен път	-	8.697	8.697	0.000	Общинска публична	ОБЩ. РАДОМИР
3.232	000232	Земеделска територия	За селскостопански, горски, ведомствен път	-	1.140	1.140	0.000	Общинска публична	ОБЩ. РАДОМИР

Имот идентификатор	№ имот по предходен план	Вид територия по предназначение	Начин на трайно ползване	Категория	Обща площ(дка)	Засегната площ(дка)	Остатъчна площ (дка)	Вид собственост	СОБСТВЕНИК
3.240	000240	Земеделска територия	Гори и храсти в земеделска земя	-	7.663	7.663	0.000	Общинска публична	ОБЩ. РАДОМИР
3.241	000241	Земеделска територия	Гори и храсти в земеделска земя	-	3.603	3.603	0.000	Общинска публична	ОБЩ. РАДОМИР
3.252	000252	Земеделска територия	Гори и храсти в земеделска земя	-	0.745	0.745	0.000	Общинска публична	ОБЩ. РАДОМИР
3.253	000253	Земеделска територия	За селскостопански, горски, ведомствен път	-	2.581	2.509	0.072	Общинска публична	ОБЩ. РАДОМИР
4.1	004001	Земеделска територия	Пасище	X	32.684	32.684	0.000	Общинска публична	КМЕТСТВО СТАРО СЕЛО
4.2	004002	Земеделска територия	Нива	X	4.925	4.925	0.000	Частна	СТЕФАН НИКОЛОВ БЕЛЕШКОВ
4.3	004003	Земеделска територия	Нива	X	4.968	4.968	0.000	Частна	ХРИСТО БОТЕВ БЕЛЕЖКОВ
4.4	004004	Земеделска територия	Нива	X	4.240	4.240	0.000	Частна	ЛАЗАР ГЕОРГИЕВ КОВАЧКИ
4.5	004005	Земеделска територия	Нива	X	4.511	4.511	0.000	Частна	ОГНЯН ГРИГОРОВ КОВАЧКИ
4.6	004006	Земеделска територия	Нива	X	6.438	6.438	0.000	Частна	СТОЯН НИКОЛОВ КОВАЧКИ
4.7	004007	Земеделска територия	Нива	X	5.724	5.724	0.000	Частна	ЦВЕТАН МИЛАНОВ КОВАЧКИ
4.9	004009	Земеделска територия	Нива	X	3.389	3.389	0.000	Частна	ЛАЗАР ГЕОРГИЕВ КОВАЧКИ
4.10	004010	Земеделска територия	Нива	X	2.596	2.596	0.000	Частна	СТОЯН НИКОЛОВ КОВАЧКИ
4.11	004011	Земеделска територия	Нива	X	1.933	1.933	0.000	Частна	АЛЕКСИ АНДРЕЕВ НИКОЛЧЕВ
4.12	004012	Земеделска територия	Нива	X	2.862	2.862	0.000	Частна	СТЕФАН НИКОЛОВ БЕЛЕШКОВ
4.13	004013	Земеделска територия	Нива	X	1.268	1.268	0.000	Частна	ХРИСТО БОТЕВ БЕЛЕЖКОВ
4.14	004014	Земеделска територия	Нива	X	2.597	2.597	0.000	Частна	ГЕОРГИ ИЛИЕВ НИКОЛЧОВ
4.15	004015	Земеделска територия	Нива	X	1.269	1.269	0.000	Частна	БОТЕ АЛЕКСАНДРОВ БЕЛЕШКОВ
4.16	004016	Земеделска територия	Нива	X	3.062	3.062	0.000	Частна	ВЛАДИМИР ГРИГОРОВ КОВАЧКИ
4.17	004017	Земеделска територия	Нива	X	2.113	2.113	0.000	Частна	ГЕОРГИ ИВАНОВ НИКОЛЧЕВ
4.18	004018	Земеделска територия	Нива	X	2.086	2.086	0.000	Частна	ВИДИН ГАЛЕВ НИКОЛЧОВ
4.19	004019	Земеделска територия	Нива	X	1.425	1.425	0.000	Частна	ТОНЕ БОНЕВ МИТРИН
4.20	004020	Земеделска територия	Нива	X	2.231	2.231	0.000	Частна	РАДУИЛ ГРИГОРОВ КОВАЧКИ
4.21	004021	Земеделска територия	Нива	X	1.904	1.904	0.000	Частна	ЕВЛОГИ ГЕОРГИЕВ НИКОЛЧОВ
4.22	004022	Земеделска територия	Нива	X	2.104	2.104	0.000	Частна	ЕВЛОГИ ГЕОРГИЕВ НИКОЛЧОВ
4.23	004023	Земеделска територия	Нива	X	2.083	2.083	0.000	Частна	ПЕТЪР ГАЛЕВ НИКОЛЧОВ

Имот идентификатор	№ имот по предходен план	Вид територия по предназначение	Начин на трайно ползване	Категория	Обща площ(дка)	Засегната площ(дка)	Остатъчна площ (дка)	Вид собственост	СОБСТВЕНИК
4.24	004024	Земеделска територия	Нива	X	1.600	1.600	0.000	Частна	ЦВЕТАН МИЛАНОВ КОВАЧКИ
4.25	004025	Земеделска територия	Нива	X	1.551	1.551	0.000	Частна	ЛАЗАР ГЕОРГИЕВ КОВАЧКИ
4.26	004026	Земеделска територия	Нива	X	1.284	1.284	0.000	Частна	СТЕФАН НИКОЛОВ БЕЛЕШКОВ
4.27	004027	Земеделска територия	Нива	X	1.902	1.902	0.000	Частна	ВИДИН ГАЛЕВ НИКОЛЧОВ
4.28	004028	Земеделска територия	Нива	X	1.902	1.902	0.000	Частна	ГЕОРГИ ИВАНОВ НИКОЛЧЕВ
4.29	004029	Земеделска територия	Нива	X	1.904	1.904	0.000	Частна	ПЕТЪР ГАЛЕВ НИКОЛЧОВ
4.30	004030	Земеделска територия	Нива	X	2.011	2.011	0.000	Частна	ГЕОРГИ ИЛИЕВ НИКОЛЧОВ
4.31	004031	Земеделска територия	Нива	X	6.637	6.637	0.000	Частна	СТОЯН НИКОЛОВ КОВАЧКИ
4.32	004032	Земеделска територия	Нива	X	2.042	2.042	0.000	Частна	БОРИС АЛЕКСОВ НИКОЛЧЕВ
4.33	004033	Земеделска територия	Нива	X	1.012	1.012	0.000	Частна	БОРИС АЛЕКСОВ НИКОЛЧЕВ
4.34	004034	Земеделска територия	Нива	X	4.249	4.249	0.000	Частна	КРЪСТО ПЕТРОВ МИТРИН
4.35	004035	Земеделска територия	Нива	X	2.137	2.137	0.000	Частна	ДОБРЕН ЙОРДАНОВ МИТРИН
4.36	004036	Земеделска територия	Нива	X	3.502	3.502	0.000	Частна	СТОЯН НИКОЛОВ КОВАЧКИ
5.1	005001	Земеделска територия	Нива	X	14.933	14.933	0.000	Общинска частна	ЗЕМИ ПО ЧЛ.19 ОТ ЗСПЗЗ
5.2	005002	Земеделска територия	Нива	X	10.047	10.047	0.000	Частна	СИМЕОН ИЛИЕВ ГЕБРЕВ
5.3	005003	Земеделска територия	Нива	X	5.997	5.997	0.000	Частна	АТАНАС ИЛИЕВ ГЕБРЕВ
5.4	005004	Земеделска територия	Нива	X	10.016	10.016	0.000	Частна	СТЕФАН НИКОЛОВ БЕЛЕШКОВ
5.5	005005	Земеделска територия	Нива	X	9.983	9.983	0.000	Частна	ХРИСТО БОТЕВ БЕЛЕЖКОВ
5.6	005006	Земеделска територия	Нива	X	10.028	10.028	0.000	Частна	СТОИЛ АТАНАСОВ ДУКОВ
5.7	005007	Земеделска територия	Нива	X	9.301	9.301	0.000	Частна	ВЛАДИМИР СПАСОВ ДУКОВ
5.8	005008	Земеделска територия	Нива	X	11.992	11.992	0.000	Частна	КРУМ СТЕФАНОВ ДУКОВ
5.9	005009	Земеделска територия	Нива	X	10.685	10.685	0.000	Частна	АЛЕКСИ АНДРЕЕВ НИКОЛЧЕВ
5.10	005010	Земеделска територия	Нива	X	6.717	6.717	0.000	Частна	ПЕТЪР ГАЛЕВ НИКОЛЧОВ
5.11	005011	Земеделска територия	Нива	X	18.815	18.815	0.000	Частна	ТРАЯНКА СТОИМЕНОВА ПЕТРОВА-ТОДОРОВА КРАСИМИРА ГЕОРГИЕВА КРЪСТИН ВОЛОДЯ ГЕОРГИЕВ ТОДОРОВ
5.12	005012	Земеделска територия	Нива	X	5.998	5.998	0.000	Частна	ТОНЕ БОНЕВ МИТРИН
5.13	005013	Земеделска територия	Нива	X	5.494	5.494	0.000	Частна	ГЕОРГИ ИЛИЕВ НИКОЛЧОВ
5.14	005014	Земеделска територия	Нива	X	5.196	5.196	0.000	Частна	ЛАЗАР ГЕОРГИЕВ КОВАЧКИ

Имот идентификатор	№ имот по предходен план	Вид територия по предназначение	Начин на трайно ползване	Категория	Обща площ(дка)	Засегната площ(дка)	Остатъчна площ (дка)	Вид собственост	СОБСТВЕНИК
5.15	005015	Земеделска територия	Нива	X	4.027	4.027	0.000	Частна	ЕВЛОГИ ГЕОРГИЕВ НИКОЛЧОВ
5.16	005016	Земеделска територия	Нива	X	4.128	2.833	1.295	Частна	РАДУИЛ ГРИГОРОВ КОВАЧКИ
5.17	005017	Земеделска територия	Нива	X	8.015	3.843	4.172	Частна	ВИДИН ГАЛЕВ НИКОЛЧОВ
5.18	005018	Земеделска територия	Нива	X	8.304	2.126	6.178	Частна	ГЕОРГИ ВИДИНОВ НИКОЛЧОВ
5.19	005019	Земеделска територия	Нива	X	8.403	1.113	7.290	Частна	СТОИЛ ГРИГОРОВ КОВАЧКИ
5.20	005020	Земеделска територия	Нива	X	10.206	0.441	9.765	Частна	ЦВЕТАН МИЛАНОВ КОВАЧКИ
5.27	005027	Земеделска територия	Нива	X	1.959	1.126	0.833	Общинска частна	ЗЕМИ ПО ЧЛ.19 ОТ ЗСПЗЗ
5.28	000020	Земеделска територия	За селскостопански, горски, ведомствен път		3.178	2.333	0.845	Общинска публична	ОБЩ. РАДОМИР
6.2	006002	Земеделска територия	Нива	X	4.714	4.714	0.000	Частна	СТЕФАН НИКОЛОВ БЕЛЕШКОВ
6.3	006003	Земеделска територия	Нива	X	2.219	2.219	0.000	Частна	БОТЕ АЛЕКСАНДРОВ БЕЛЕШКОВ
6.4	006004	Земеделска територия	Нива	X	2.219	2.219	0.000	Частна	ХРИСТО БОТЕВ БЕЛЕЖКОВ
6.5	006005	Земеделска територия	Нива	X	3.644	3.644	0.000	Общинска частна	ЗЕМИ ПО ЧЛ.19 ОТ ЗСПЗЗ
6.6	006006	Земеделска територия	Нива	X	3.639	3.639	0.000	Частна	ПЕТЪР ГАЛЕВ НИКОЛЧОВ
6.7	006007	Земеделска територия	Нива	X	2.069	2.069	0.000	Частна	КРЪСТО ПЕТРОВ МИТРИН
6.8	006008	Земеделска територия	Нива	X	1.007	1.007	0.000	Частна	ДОБРЕН ЙОРДАНОВ МИТРИН
6.9	006009	Земеделска територия	Нива	X	0.997	0.997	0.000	Частна	ВЛАДИМИР ГРИГОРОВ КОВАЧКИ
6.10	006010	Земеделска територия	Нива	X	1.412	1.412	0.000	Частна	ТОНЕ БОНЕВ МИТРИН
6.11	006011	Земеделска територия	Нива	X	1.531	1.531	0.000	Частна	СТОИЛ ГРИГОРОВ КОВАЧКИ
6.12	006012	Земеделска територия	Нива	X	1.001	1.001	0.000	Частна	РАДУИЛ ГРИГОРОВ КОВАЧКИ
6.13	006013	Земеделска територия	Нива	X	2.041	2.041	0.000	Частна	ЛАЗАР ГЕОРГИЕВ КОВАЧКИ
6.14	006014	Земеделска територия	Нива	X	2.236	2.236	0.000	Частна	СТОЯН НИКОЛОВ КОВАЧКИ
6.15	006015	Земеделска територия	Нива	X	4.678	4.678	0.000	Частна	АЛЕКСИ АНДРЕЕВ НИКОЛЧЕВ
6.16	006016	Земеделска територия	Нива	X	3.997	3.997	0.000	Частна	ЦВЕТАН МИЛАНОВ КОВАЧКИ
6.17	006017	Земеделска територия	Нива	X	3.499	3.499	0.000	Частна	СТОЯН НИКОЛОВ КОВАЧКИ
6.18	006018	Земеделска територия	Нива	X	2.779	2.779	0.000	Частна	ВЛАДИМИР ГРИГОРОВ КОВАЧКИ
6.19	006019	Земеделска територия	Нива	X	2.126	2.126	0.000	Частна	РАДУИЛ ГРИГОРОВ КОВАЧКИ

Имот идентификатор	№ имот по предходен план	Вид територия по предназначение	Начин на трайно ползване	Категория	Обща площ(дка)	Засегната площ(дка)	Остатъчна площ (дка)	Вид собственост	СОБСТВЕНИК
6.21	006021	Земеделска територия	Нива	X	2.998	2.998	0.000	Частна	КРЪСТО ПЕТРОВ МИТРИН
6.22	006022	Земеделска територия	Нива	X	2.992	2.992	0.000	Частна	КРАСИМИРА АСЕНОВА МЛАДЕНОВА РАНГЕЛ АСЕНОВ БАЙКУШЕВ
6.23	006023	Земеделска територия	Нива	X	2.998	2.998	0.000	Частна	ПЪРВАН И ТОДОР БЛАГОЕВИ МИТРИНИ
6.24	006024	Земеделска територия	Нива	X	3.010	3.010	0.000	Частна	ГЕОРГИ ИВАНОВ НИКОЛЧЕВ
6.25	006025	Земеделска територия	Нива	X	2.999	2.949	0.050	Частна	ГЕОРГИ ИЛИЕВ НИКОЛЧОВ
6.26	006026	Земеделска територия	Нива	X	3.012	2.179	0.833	Частна	ЕВЛОГИ ГЕОРГИЕВ НИКОЛЧОВ
6.27	006027	Земеделска територия	Нива	X	4.009	1.294	2.715	Частна	ПЕТЪР ГАЛЕВ НИКОЛЧОВ
6.28	006028	Земеделска територия	Нива	X	5.571	0.167	5.404	Частна	АЛЕКСИ АНДРЕЕВ НИКОЛЧЕВ
6.39	000022	Земеделска територия	За селскостопански, горски, ведомствен път	-	3.694	3.694	0.000	Общинска публична	ОБЩ. РАДОМИР
6.40	000020	Земеделска територия	За селскостопански, горски, ведомствен път	-	3.899	3.892	0.007	Общинска публична	ОБЩ. РАДОМИР
6.41	000027	Земеделска територия	Дере	-	15.662	0.052	15.610	Общинска публична	ОБЩ. РАДОМИР
6.46	000046	Земеделска територия	За селскостопански, горски, ведомствен път	-	1.422	0.054	1.368	Общинска публична	ОБЩ. РАДОМИР
6.282	000282	Земеделска територия	За селскостопански, горски, ведомствен път	-	1.501	0.818	0.683	Общинска публична	ОБЩ. РАДОМИР
7.2	007002	Земеделска територия	Нива	X	3.351	0.759	2.592	Частна	ВИДИН ГАЛЕВ НИКОЛЧОВ
7.3	007003	Земеделска територия	Нива	X	3.329	0.782	2.547	Частна	ПЕТЪР ГАЛЕВ НИКОЛЧОВ
7.18	007018	Земеделска територия	Нива	X	3.500	3.500	0.000	Частна	СЛАВКА БОНЕВА ЙОТОВА
7.19	007019	Земеделска територия	Нива	X	3.021	3.021	0.000	Частна	ЛЮБИЦА ЦЕКОВА ДУКОВА БАГРЯНА ИВАНОВА ТОДОРОВА ЧАВДАР ИВАНОВ ДУКОВ
7.20	007020	Земеделска територия	Нива	X	3.500	0.549	2.951	Частна	ЦАНКА ВЕЛКОВА ИВАНОВА
7.31	007031	Земеделска територия	Нива	X	0.335	0.335	0.000	Общинска частна	КМЕТСТВО СТАРО СЕЛО
7.38	000038	Земеделска територия	За селскостопански, горски, ведомствен път	-	6.153	0.621	5.532	Общинска публична	ОБЩ. РАДОМИР
8.1	008001	Земеделска територия	Пасище	X	37.785	1.125	36.660	Общинска публична	КМЕТСТВО СТАРО СЕЛО
8.43	000043	Земеделска територия	Дере	-	28.487	0.146	28.341	Общинска публична	ОБЩ. РАДОМИР
17.2	017002	Земеделска територия	Нива	X	1.549	1.549	0.000	Частна	ВЕЛЕ ЛАЗОВ ГЕРБЕВ
17.3	017003	Земеделска територия	Нива	X	1.577	1.577	0.000	Частна	ИВАН ЛАЗАРОВ ГЕРБЕВ

Имот идентификатор	№ имот по предходен план	Вид територия по предназначение	Начин на трайно ползване	Категория	Обща площ(дка)	Засегната площ(дка)	Остатъчна площ (дка)	Вид собственост	СОБСТВЕНИК
17.4	017004	Земеделска територия	Нива	X	1.622	1.622	0.000	Частна	ПРАВДЕНА ВИТАНОВА ПЕЙЧЕВА
17.5	017005	Земеделска територия	Нива	X	1.632	1.632	0.000	Частна	ВЕЛКО ВИТАНОВ ЗАХАРИНОВ
17.6	017006	Земеделска територия	Нива	X	1.614	1.614	0.000	Частна	СТАЙКО ВИТАНОВ ЗАХАРИНОВ
17.7	017007	Земеделска територия	Нива	X	1.619	1.619	0.000	Частна	КАТЯ ПЕТРОВА ЖЕЛЕЗОВА
17.8	017008	Земеделска територия	Нива	X	4.591	4.591	0.000	Частна	СЛАВКО ЯНЕВ ГЕОРГИЕВ
17.9	017009	Земеделска територия	Нива	X	2.393	2.393	0.000	Обществени организации	"МЕК БАЛКАН" ЕООД
17.10	017010	Земеделска територия	Нива	X	2.403	2.403	0.000	Частна	ЛАЗАР ГЕОРГИЕВ КОВАЧКИ
17.11	017011	Земеделска територия	Нива	X	2.390	2.390	0.000	Частна	ЦВЕТАН МИЛАНОВ КОВАЧКИ
17.12	017012	Земеделска територия	Нива	X	1.206	1.206	0.000	Частна	БОРИС АЛЕКСОВ НИКОЛЧЕВ
17.13	017013	Земеделска територия	Нива	X	1.951	1.951	0.000	Частна	ВЛАДИМИР ГРИГОРОВ КОВАЧКИ
17.14	017014	Земеделска територия	Нива	X	1.949	1.949	0.000	Частна	РАДУИЛ ГРИГОРОВ КОВАЧКИ
17.15	017015	Земеделска територия	Нива	X	1.949	1.949	0.000	Частна	СТОИЛ ГРИГОРОВ КОВАЧКИ
17.16	017016	Земеделска територия	Нива	X	1.060	1.060	0.000	Частна	КОСТАДИН СТОЯНОВ КОВАЧКИ
17.17	017017	Земеделска територия	Нива	X	2.611	2.611	0.000	Частна	ДИМИТЪР АСЕНОВ ГЪРКОВ
17.20	017020	Земеделска територия	Нива	X	1.589	0.097	1.492	Общинска частна	ЗЕМИ ПО ЧЛ.19 ОТ ЗСПЗЗ
17.21	017021	Земеделска територия	Ливада	X	0.957	0.893	0.064	Частна	ИВАН ГЕОРГИЕВ НИКОЛЧЕВ
17.23	017023	Земеделска територия	Нива	X	1.308	0.142	1.166	Частна	СИМЕОН АНДРЕЕВ ЗАХАРИНОВ
17.25	017025	Земеделска територия	Пасище	X	60.448	60.448	0.000	Общинска публична	КМЕТСТВО СТАРО СЕЛО
17.26	017026	Земеделска територия	Пасище	X	51.546	51.546	0.000	Общинска публична	КМЕТСТВО СТАРО СЕЛО
17.29	017029	Земеделска територия	Пасище	X	76.570	76.570	0.000	Общинска публична	КМЕТСТВО СТАРО СЕЛО
17.30	017030	Земеделска територия	Пасище	X	31.598	31.598	0.000	Общинска публична	КМЕТСТВО СТАРО СЕЛО
17.31	017031	Земеделска територия	Пасище	X	4.127	4.127	0.000	Общинска публична	КМЕТСТВО СТАРО СЕЛО
17.35	000016	Земеделска територия	Дере	-	57.358	56.415	0.943	Общинска публична	ОБЩ. РАДОМИР
17.36	017036	Земеделска територия	Нива	X	2.220	2.220	0.000	Частна	ПЕТЪР ИЛИЕВ МИТРИН
17.37	017037	Земеделска територия	Нива	X	5.539	5.539	0.000	Частна	БОЯН СТОЯНОВ ОЙМАНОВ ¹ 2

Имот идентификатор	№ имот по предходен план	Вид територия по предназначение	Начин на трайно ползване	Категория	Обща площ(дка)	Засегната площ(дка)	Остатъчна площ (дка)	Вид собственост	СОБСТВЕНИК
17.38	017038	Земеделска територия	Нива	X	1.282	1.282	0.000	Частна	ВЕЛКО ВИТАНОВ ЗАХАРИНОВ
17.39	017039	Земеделска територия	Нива	X	4.660	4.292	0.368	Частна	ЕКАТЕРИНА ИВАНОВА ГЕНОВА
17.51	000008	Земеделска територия	Гори и храсти в земеделска земя	-	0.533	0.533	0.000	Общинска публична	ОБЩ. РАДОМИР
17.52	000010	Земеделска територия	За селскостопански, горски, ведомствен път	-	1.169	0.315	0.854	Общинска публична	ОБЩ. РАДОМИР
17.58	017058	Земеделска територия	Нива	X	2.597	2.597	0.000	Частна	СТОЯН НИКОЛОВ КОВАЧКИ
17.59	017059	Земеделска територия	Нива	X	2.456	2.456	0.000	Частна	ЛАЗАР ГЕОРГИЕВ КОВАЧКИ
17.60	017060	Земеделска територия	Нива	X	1.051	1.051	0.000	Частна	ХРИСТО БОТЕВ БЕЛЕЖКОВ
17.61	017061	Земеделска територия	Нива	X	0.990	0.990	0.000	Частна	БОТЕ АЛЕКСАНДРОВ БЕЛЕШКОВ
17.62	017062	Земеделска територия	Нива	X	3.660	3.660	0.000	Частна	СТЕФАН НИКОЛОВ БЕЛЕШКОВ
17.63	017063	Земеделска територия	Нива	X	2.150	2.150	0.000	Частна	АЛЕКСИ АНДРЕЕВ НИКОЛЧЕВ
17.64	017064	Земеделска територия	Нива	X	4.865	4.865	0.000	Частна	КРЪСТО ПЕТРОВ МИТРИН
17.65	017065	Земеделска територия	Нива	X	5.497	5.497	0.000	Частна	АЛЕКСИ АНДРЕЕВ НИКОЛЧЕВ
17.66	017066	Земеделска територия	Нива	X	2.612	1.121	1.491	Общинска частна	ЗЕМИ ПО ЧЛ.19 ОТ ЗСПЗЗ
17.67	017067	Земеделска територия	Нива	X	1.164	1.164	0.000	Частна	ВИДИН ГАЛЕВ НИКОЛЧОВ
17.68	017068	Земеделска територия	Нива	X	3.150	2.480	0.670	Общинска частна	ЗЕМИ ПО ЧЛ.19 ОТ ЗСПЗЗ
17.70	017070	Земеделска територия	Нива	X	1.635	1.512	0.123	Частна	ВИДИН ГАЛЕВ НИКОЛЧОВ
17.71	017071	Земеделска територия	Нива	X	2.531	0.026	2.505	Общинска частна	ЗЕМИ ПО ЧЛ.19 ОТ ЗСПЗЗ
17.80	000013	Земеделска територия	За селскостопански, горски, ведомствен път	-	1.081	0.050	1.031	Общинска публична	ОБЩ. РАДОМИР
17.289	000289	Земеделска територия	За селскостопански, горски, ведомствен път	-	3.088	3.088	0.000	Общинска публична	ОБЩ. РАДОМИР
17.299	000299	Земеделска територия	За селскостопански, горски, ведомствен път	-	1.026	1.026	0.000	Общинска публична	ОБЩ. РАДОМИР
22.1	022001	Земеделска територия	Нива	IV	16.308	6.849	9.459	Общинска частна	ЗЕМИ ПО ЧЛ.19 ОТ ЗСПЗЗ
22.222	000222	Земеделска територия	За селскостопански, горски, ведомствен път	-	4.615	1.492	3.123	Общинска публична	ОБЩ. РАДОМИР
24.4	024004	Земеделска територия	Ливада	IV	3.034	3.034	0.000	Частна	АЛЕКСО ЗАШЕВ БАНЧЕВ
24.5	024005	Земеделска територия	Ливада	IV	1.843	1.843	0.000	Частна	АЛЕКСО ЗАШЕВ БАНЧЕВ
24.6	024006	Земеделска територия	Ливада	IV	0.303	0.303	0.000	Частна	КИРИЛ ВАСИЛЕВ ЧАЧУЛОВ
24.7	024007	Земеделска територия	Ливада	IV	1.298	1.298	0.000	Частна	КИРИЛ ВАСИЛЕВ ЧАЧУЛОВ
24.8	024008	Земеделска територия	Ливада	IV	0.529	0.529	0.000	Частна	КИРИЛ ВАСИЛЕВ ЧАЧУЛОВ
24.9	024009	Земеделска територия	Нива	IV	0.381	0.381	0.000	Частна	КИРИЛ ВАСИЛЕВ ЧАЧУЛОВ

Имот идентификатор	№ имот по предходен план	Вид територия по предназначение	Начин на трайно ползване	Категория	Обща площ(дка)	Засегната площ(дка)	Остатъчна площ (дка)	Вид собственост	СОБСТВЕНИК
24.11	024011	Земеделска територия	Нива	IV	2.661	2.660	0.000	Частна	СТАМЕНКО МИТОВ ЧАЧУЛОВ
24.13	024013	Земеделска територия	Нива	IV	2.837	2.837	0.000	Частна	н-ци на АЛЕКСИ ТОНЕВ ЧАВОРИН ВАЛЕРИ СИМЕОНОВ КИРИЛОВ ВАЛЕРИ СИМЕОНОВ КИРИЛОВ ВАЛЕРИ СИМЕОНОВ КИРИЛОВ ВАЛЕРИ СИМЕОНОВ КИРИЛОВ ВАЛЕРИ СИМЕОНОВ КИРИЛОВ ВАЛЕРИ СИМЕОНОВ КИРИЛОВ
24.14	024014	Земеделска територия	Нива	IV	0.496	0.496	0.000	Общинска частна	ЗЕМИ ПО ЧЛ.19 ОТ ЗСПЗЗ
24.15	024015	Земеделска територия	Нива	IV	1.120	0.303	0.817	Частна	МИЛАН И ЦОНА ПЧЕЛАРСКИ
24.16	024016	Земеделска територия	Нива	IV	4.643	3.176	1.467	Общинска частна	ЗЕМИ ПО ЧЛ.19 ОТ ЗСПЗЗ
24.42	024042	Земеделска територия	Нива	X	0.443	0.443	0.000	Частна	СТАЙКО ДОЦЕВ КЪОСЕВ
24.57	024057	Земеделска територия	Нива	X	7.190	7.190	0.000	Частна	СПАС ГЕОРГИЕВ ЗАХАРИНОВ
24.59	024059	Земеделска територия	Нива	X	5.793	5.793	0.000	Частна	ИЛИЯ КРЪСТЕВ РАДОМИРСКИ
24.60	024060	Земеделска територия	Нива	X	3.249	3.249	0.000	Частна	МЕТОДИ ЙОРДАНОВ ЗАХАРИНОВ
24.61	024061	Земеделска територия	Нива	X	10.002	10.002	0.000	Частна	ЙОРДАН ЛАЗАРОВ РАДОМИРСКИ
24.62	024062	Земеделска територия	Нива	X	7.999	7.999	0.000	Частна	ЗДРАВКО НЕНКОВ БАНЧОВ
24.64	024064	Земеделска територия	Нива	X	1.549	1.549	0.000	Частна	КРУМ СТЕФАНОВ ДУКОВ
24.65	024065	Земеделска територия	Нива	X	1.997	1.997	0.000	Частна	СВЕТЛА СЛАВЧОВА ДУКОВА
24.66	024066	Земеделска територия	Нива	X	3.001	1.991	1.010	Частна	СЛАВКО ДОЙЧИНОВ КУЦОВ
24.67	024067	Земеделска територия	Нива	X	2.768	0.007	2.761	Частна	ВАСИЛ БОТЕВ ЗАХАРИНОВ
24.69	024069	Земеделска територия	Ливада	IV	43.891	43.891	0.000	Общинска частна	ЗЕМИ ПО ЧЛ.19 ОТ ЗСПЗЗ

Имот идентификатор	№ имот по предходен план	Вид територия по предназначение	Начин на трайно ползване	Категория	Обща площ(дка)	Засегната площ(дка)	Остатъчна площ (дка)	Вид собственост	СОБСТВЕНИК
24.70	024070	Земеделска територия	Ливада	IV	2.027	2.027	0.000	Частна	И-ци на АЛЕКСИ ТОНЕВ ЧАВОРИН ВАЛЕРИ СИМЕОНОВ КИРИЛОВ ВАЛЕРИ СИМЕОНОВ КИРИЛОВ ВАЛЕРИ СИМЕОНОВ КИРИЛОВ ВАЛЕРИ СИМЕОНОВ КИРИЛОВ ВАЛЕРИ СИМЕОНОВ КИРИЛОВ
24.216	000216	Земеделска територия	Дере	-	8.709	5.433	3.276	Общинска публична	ОБЩ. РАДОМИР
24.217	000217	Земеделска територия	Дере	-	2.667	2.667	0.000	Общинска публична	ОБЩ. РАДОМИР
27.1	027001	Земеделска територия	Нива	X	1.456	1.456	0.000	Частна	ДИМИТЪР ИВАНОВ ЛЕВАЧКИ
27.2	027002	Земеделска територия	Нива	X	5.653	5.653	0.000	Частна	МИЛАН И БОТЕ СТОИМЕНОВИ ЛЕВАЧКИ
27.3	027003	Земеделска територия	Нива	X	2.492	2.492	0.000	Частна	АЛЕКСИ ВЕЛЕВ ЛЕВАЧКИ
27.4	027004	Земеделска територия	Нива	X	2.472	2.472	0.000	Частна	МИЛАН И БОТЕ СТОИМЕНОВИ ЛЕВАЧКИ
27.5	027005	Земеделска територия	Нива	X	0.316	0.316	0.000	Частна	ПЕТЪР ИЛИЕВ МИТРИН
27.6	027006	Земеделска територия	Нива	X	0.314	0.314	0.000	Частна	ВИДИН НИКОЛОВ СОКЛЕВ
27.7	027007	Земеделска територия	Нива	X	0.316	0.316	0.000	Частна	МЕТОДИ НЕДЕЛКОВ КАЧОВ
27.8	027008	Земеделска територия	Нива	X	1.256	1.256	0.000	Общинска частна	ЗЕМИ ПО ЧЛ.19 ОТ ЗСПЗЗ
27.9	027009	Земеделска територия	Пасище	X	11.432	11.432	0.000	Общинска публична	КЪМЕТСТВО СТАРО СЕЛО
27.10	027010	Земеделска територия	Нива	X	1.064	1.064	0.000	Частна	ИВАН ТОШЕВ ЧАЧУЛОВ
27.230	000230	Земеделска територия	За селскостопански, горски, ведомствен път	-	3.641	3.641	0.000	Общинска публична	ОБЩ. РАДОМИР
27.233	000233	Земеделска територия	Дере	-	11.222	11.222	0.000	Общинска публична	ОБЩ. РАДОМИР
27.237	000237	Земеделска територия	Друг вид поземлен имот без определено стопан. предназначение	-	5.368	5.368	0.000	Общинска публична	ОБЩ. РАДОМИР

Имот идентификатор	№ имот по предходен план	Вид територия по предназначение	Начин на трайно ползване	Категория	Обща площ(дка)	Засегната площ(дка)	Остатъчна площ (дка)	Вид собственост	СОБСТВЕНИК
27.242	000242	Земеделска територия	Гори и храсти в земеделска земя	-	8.788	8.788	0.000	Общинска публична	ОБЩ. РАДОМИР
29.1	029001	Земеделска територия	Ливада	IV	2.008	2.008	0.000	Частна	БОТЮ ЕВЛОГИ И ДРАГО ДАНАИЛОВИ
29.2	029002	Земеделска територия	Ливада	IV	3.091	3.091	0.000	Частна	КРЪСТО ИВАНОВ ЛЕВАЧКИ
29.3	029003	Земеделска територия	Ливада	IV	1.993	1.993	0.000	Частна	СТОИМЕН ЛАЗОВ ЛЕВАЧКИ
29.4	029004	Земеделска територия	Ливада	IV	2.021	2.021	0.000	Частна	ЛАЗАР ГЕОРГИЕВ КОВАЧКИ
29.5	029005	Земеделска територия	Ливада	IV	1.712	1.712	0.000	Частна	СТОЯН НИКОЛОВ КОВАЧКИ
29.6	029006	Земеделска територия	Ливада	IV	1.205	1.171	0.033	Частна	ИЛИЯ НИКОЛОВ ДЗУЛЕВ
29.7	029007	Земеделска територия	Ливада	IV	1.515	0.128	1.387	Частна	ИВАН КРУМОВ ЗАХАРИНОВ СТЕФАНА КРУМОВА ЗАХАРИНОВА ВАСИЛ КРУМОВ ЗАХАРИНОВ ТЕМЕНУГА АТАНАСОВА ЗАХАРИНОВА РУМЯНА ГЕОРГИЕВА ЗАХАРИНОВА ЕМИЛИЯ ГЕОРГИЕВА РАЙКОВА
29.11	029011	Земеделска територия	Ливада	IV	1.989	1.399	0.590	Частна	ВАСИЛ НИКОЛОВ ДЗУЛЕВ
29.216	000216	Земеделска територия	Дере	-	2.737	1.706	1.031	Общинска публична	ОБЩ. РАДОМИР
29.247	000247	Земеделска територия	За селскостопански, горски, ведомствен път	-	0.913	0.631	0.282	Общинска публична	ОБЩ. РАДОМИР
45.1	045001	Земеделска територия	Нива	X	5.605	5.605	0.000	Частна	ИЛИЯ БУДИНОВ БАНЧЕВ
45.2	045002	Земеделска територия	Нива	X	4.006	4.006	0.000	Частна	ЗДРАВКО НЕНКОВ БАНЧОВ
69.1	069001	Земеделска територия	Пасище	X	3.210	3.210	0.000	Частна	ПЕТЪР ГЕОРГИЕВ БЕЗГАШКОВ ГЕОРГИ ЯНЕВ ХАДЖИЙСКИ ИЛИЯ НИКОЛОВ ДЗУЛЕВ ИЛИЯ НИКОЛОВ ДЗУЛЕВ ПАРАСКЕВА ГЕНОВА АВРАМОВА ПАРАСКЕВА ГЕНОВА АВРАМОВА ХРИСТО СТОЙКОВ КУЦОВ РАНГЕЛ ВАСИЛЕВ КУЦОВ РАНГЕЛ ВАСИЛЕВ КУЦОВ

Имот идентификатор	№ имот по предходен план	Вид територия по предназначение	Начин на трайно ползване	Категория	Обща площ(дка)	Засегната площ(дка)	Остатъчна площ (дка)	Вид собственост	СОБСТВЕНИК
69.3	069003	Земеделска територия	Пасище	X	3.120	3.120	0.000	Частна	СТОИЛ АТАНАСОВ ДУКОВ СТОИЛ АТАНАСОВ ДУКОВ ТОДОР БОТЕВ ДУКОВ КРУМ СТЕФАНОВ ДУКОВ
69.292	000292	Земеделска територия	За селскостопански, горски, ведомствен път	-	0.094	0.094	0.000	Общинска публична	ОБЩ. РАДОМИР
75.1	075001	Земеделска територия	Нива	X	14.558	14.558	0.000	Частна	ГЕОРГИ КОНЕВ МАДЖАРСКИ
75.4	075004	Земеделска територия	Нива	X	36.266	36.266	0.000	Обществени организации	"АР ЕНД ДЖИ ХЕЛТИ МАРКЕТ" ЕООД
75.5	075005	Земеделска територия	Нива	X	7.520	7.520	0.000	Частна	СТОЯН ХАДЖИ ИЛИЕВ
75.6	075006	Земеделска територия	Нива	X	7.270	7.270	0.000	Частна	ЙОРДАН И КИРИЛ ДИМ. АНГЕЛОВИ
75.7	075007	Земеделска територия	Нива	X	10.489	10.489	0.000	Частна	ТИМЕЛАКИ ВЕЛИНОВ ЧУПЕТЛОВСКИ
75.8	075008	Земеделска територия	Нива	X	5.039	5.039	0.000	Частна	ЙОСИФ ПАВЛОВ СЪРБИНОВ
75.9	075009	Земеделска територия	Нива	X	5.519	5.519	0.000	Частна	ТИМЕ ДИМИТРОВ ПОСТОЛОВ
75.10	075010	Земеделска територия	Нива	X	21.265	21.265	0.000	Частна	ХРИСТО ТРЕНДАФИЛОВ ДИМОВ
75.11	075011	Земеделска територия	Нива	X	5.805	5.805	0.000	Частна	ИВАН БЛАГОЕВ СРЪНДЕВ БЛАГОЙ СТАНКОВ СРЪНДЕВ НАДЯ ВЛАДИМИРОВА АНГЕЛОВА
75.12	075012	Земеделска територия	Нива	X	4.250	4.250	0.000	Частна	СЕРГИ ТОЛЕВ КОРТОВ ДИМИТЪР ТОЛЕВ КОРТОВ
75.13	075013	Земеделска територия	Нива	X	7.060	7.060	0.000	Частна	ФЕРМЕР БЪЛГАРИЯ 1 ЕООД
75.14	075014	Земеделска територия	Нива	X	6.905	6.905	0.000	Частна	ГЕОРГИ И ИЛИЯ ДИМИТРОВИ ДИМОВИ
75.15	075015	Земеделска територия	Нива	X	4.660	4.660	0.000	Частна	СТОЯН ГРИГОРОВ ЧОБАНСКИ ГЕОРГИ БАНЕВ МИХОВ ПЕТЪР ГРИГОРОВ КОЛЕВ
75.16	075016	Земеделска територия	Нива	X	3.290	3.290	0.000	Частна	АСЕН И ГЕОРГИ САРАФКОВИ ЛАЗАРОВИ МЕТОДИ ГЕОРГИ И КИРИЛ ДАНГЪРОВИ КИРИЛ ТОШЕВ ЙОВЕВ

Имот идентификатор	№ имот по предходен план	Вид територия по предназначение	Начин на трайно ползване	Категория	Обща площ(дка)	Засегната площ(дка)	Остатъчна площ (дка)	Вид собственост	СОБСТВЕНИК
75.17	075017	Земеделска територия	Нива	X	3.160	3.160	0.000	Частна	БОРИС СТОЕВ КОРТОВ АЛЕКСАНДЪР ЯНЕВ КОВАЧКИ ВЛАДИМИР СТОЕВ КОРТОВ ПЕТЪР СТОЕВ КОРТОВ
75.18	075018	Земеделска територия	Нива	X	84.520	84.520	-0.001	Обществени организации	"ЕЛИАС ЕМ ПРОПЪРТИС" ЕООД
75.234	000234	Земеделска територия	Друг вид поземлен имот без определено стопан. предназначение	-	10.282	10.282	0.000	Общинска публична	ОБЩ. РАДОМИР
75.244	000244	Земеделска територия	Друг вид поземлен имот без определено стопан. предназначение	-	10.615	10.615	0.000	Общинска публична	ОБЩ. РАДОМИР
75.246	000246	Земеделска територия	Дере	-	4.893	4.893	0.000	Общинска публична	ОБЩ. РАДОМИР
75.283	000283	Земеделска територия	За селскостопански, горски, ведомствен път	-	1.314	1.314	0.000	Общинска публична	ОБЩ. РАДОМИР
81.1	081001	Земеделска територия	Пасище	X	5.709	5.709	0.000	Частна	КРУМ ИВАНОВ ГРУЕВ
81.2	081002	Земеделска територия	Пасище	X	2.620	2.620	0.000	Частна	МИЛАН ИВАНОВ ГРУЕВ
81.3	081003	Земеделска територия	Пасище	X	3.040	3.040	0.000	Частна	ТОДОР СТОЕВ ГРУЕВ ПЕТЪР ИВАНОВ ГРУЕВ
81.4	081004	Земеделска територия	Пасище	X	2.290	2.290	0.000	Частна	СЛАВЕ ТАСОВ ГРУЕВ СТЕФАН ХРИСТОВ ГРУЕВ
81.5	081005	Земеделска територия	Пасище	X	27.017	27.017	0.000	Частна	ЙОРДАН МИТЕВ ЧАВАЛИНОВ
81.6	081006	Земеделска територия	Пасище	X	3.400	3.400	0.000	Частна	ТИМО МИТЕВ ЧОВАЛИНОВ ПЕНЕ ЗАНЕВ ГОРОЛОВ САНКА ТИМОВА ЧОВАЛИНОВА
81.7	081007	Земеделска територия	Пасище	X	2.220	2.220	0.000	Частна	ЦЕНА ТИМОВА ЧОВАЛИНОВА
81.8	081008	Земеделска територия	Пасище	X	2.830	2.830	0.000	Частна	АНАНИ МИТЕВ ЧАВАЛИНОВ
81.9	081009	Земеделска територия	Пасище	X	4.459	4.459	0.000	Частна	МИЛАН ВАСЕВ ИЛЧОВ
81.10	081010	Земеделска територия	Пасище	X	5.439	5.439	0.000	Частна	ДРИНА ВЛАДИМИРОВА ИЛЧЕВА
81.11	081011	Земеделска територия	Пасище	X	46.774	46.775	-0.001	Частна	БОРИС И ИВАН АЛЕКСАНДРОВИ ПИПИШЕВИ
81.12	081012	Земеделска територия	Пасище	X	5.189	5.189	0.000	Частна	БОЯН ЙОРДАНОВ КОЕВ
81.13	081013	Земеделска територия	Пасище	X	5.189	5.189	0.000	Частна	ЗДРАВКО ЙОРДАНОВ КОЕВ
81.14	081014	Земеделска територия	Пасище	X	5.189	5.189	0.000	Частна	ЙОРДАН СТОЯНОВ КОЕВ
81.15	081015	Земеделска територия	Пасище	X	4.339	4.339	0.000	Частна	ТРЕНЕ СТОЯНОВ ПИПИШЕВ

Имот идентификатор	№ имот по предходен план	Вид територия по предназначение	Начин на трайно ползване	Категория	Обща площ(дка)	Засегната площ(дка)	Остатъчна площ (дка)	Вид собственост	СОБСТВЕНИК
81.16	081016	Земеделска територия	Пасище	X	5.389	5.389	0.000	Частна	СИМЕОН ГЕОРГИЕВ СТОЕВ
81.17	081017	Земеделска територия	Пасище	X	4.349	4.349	0.000	Частна	АНАНИ ВАСЕВ ГАДЖОВ
81.18	081018	Земеделска територия	Пасище	X	4.590	4.590	0.000	Частна	СИМЕОН КОСТОВ ГАДЖОВ
81.19	081019	Земеделска територия	Пасище	X	2.870	2.870	0.000	Частна	ИЛИЯ КОСТОВ ГАДЖОВ ДИЛЯНА ПЕТРОВА СЪБЪЧЕВА
81.20	081020	Земеделска територия	Пасище	X	2.350	2.350	0.000	Частна	ГРИГОР СЕРГИЕВ ГАДЖЕВ ГРИГОР СЕРГИЕВ ГАДЖЕВ
81.21	081021	Земеделска територия	Пасище	X	3.520	3.520	0.000	Частна	ДОСТА СОТИРОВА ГАДЖОВА
81.22	081022	Земеделска територия	Пасище	X	3.060	3.060	0.000	Частна	КОСТА ИВАНОВ БРАНКОВ
81.23	081023	Земеделска територия	Пасище	X	2.390	2.390	0.000	Частна	НИКОЛА ТОДОРОВ ГАДЖОВ СОТИР ТОДОРОВ ГАДЖОВ
81.24	081024	Земеделска територия	Пасище	X	3.310	3.310	0.000	Частна	МИТО П.ЦИВКОВ И ПЕНЕ ХР.ЦИВКОВ
81.25	081025	Земеделска територия	Пасище	X	3.780	3.780	0.000	Частна	ЛОЗАН СИМЕОНОВ САПУНДЖИЕВ РАЙНА ВАСИЛЕВА БЕЛОВСКА- ВЛАДИМИРОВА
81.230	000230	Земеделска територия	За селскостопански, горски, ведомствен път	-	3.518	3.518	0.000	Общинска публична	ОБЩ. РАДОМИР
81.233	000233	Земеделска територия	Дере	-	5.621	5.621	0.000	Общинска публична	ОБЩ. РАДОМИР
81.243	000243	Земеделска територия	За селскостопански, горски, ведомствен път	-	6.415	5.617	0.798	Общинска публична	ОБЩ. РАДОМИР
82.1	082001	Земеделска територия	Пасище	X	6.599	6.599	0.000	Частна	КИРИЛ НИКОЛОВ БОЖОВ
82.2	082002	Земеделска територия	Пасище	X	7.149	7.149	0.000	Частна	ЕВЛОГИ НЕШЕВ АГАЙН
82.3	082003	Земеделска територия	Пасище	X	5.579	5.579	0.000	Частна	ТАСА ХРИСТОВА АГАЙНА
82.4	082004	Земеделска територия	Пасище	X	8.939	8.939	0.000	Частна	СПАС ХРИСТОВ АГАЙН
82.5	082005	Земеделска територия	Пасище	X	9.459	9.459	0.000	Частна	АЛЕКСАНДЪР ХРИСТОВ АГАЙН
82.7	082007	Земеделска територия	Пасище	X	8.749	7.641	1.108	Частна	СТОИМЕН БАНЕВ НИКОЛОВ
82.8	082008	Земеделска територия	Пасище	X	3.120	2.415	0.705	Частна	ЕФТИМ ТОШЕВ БИДЖЕВ
82.9	082009	Земеделска територия	Пасище	X	3.100	2.113	0.987	Частна	БОТЕ ХРИСТОВ БАЧЕВ
82.10	082010	Земеделска територия	Пасище	X	3.180	1.503	1.677	Частна	ВЛАДИМИР ВАСЕВ ЛЯМОВ ЕВДЕНА МИЛАНОВА ХРАНОВА ВИДИН ГАЛЕВ НИКОЛЧОВ ВИДИН ГАЛЕВ НИКОЛЧОВ
82.11	082011	Земеделска територия	Пасище	X	4.150	4.150	0.000	Частна	ВИТАН ДИМИТРОВ БРАНКОВ

Имот идентификатор	№ имот по предходен план	Вид територия по предназначение	Начин на трайно ползване	Категория	Обща площ(дка)	Засегната площ(дка)	Остатъчна площ (дка)	Вид собственост	СОБСТВЕНИК
82.12	082012	Земеделска територия	Пасище	X	4.699	4.699	0.000	Частна	КРУМ АНГЕЛОВ БРАНКОВ
82.13	082013	Земеделска територия	Пасище	X	5.169	5.169	0.000	Частна	ИЛИЯ АНДРЕЕВ БРАНКОВ
82.14	082014	Земеделска територия	Пасище	X	9.849	9.849	0.000	Частна	ПЕТЪР АЛЕКСИЕВ МИЛОШОВ
82.15	082015	Земеделска територия	Пасище	X	9.818	9.818	0.000	Частна	СПАС КОЛЕВ БРАНКОВ
82.16	082016	Земеделска територия	Пасище	X	7.809	0.753	7.056	Частна	ДАНАИЛ КОЛЕВ ШИЛЪОВ
82.17	082017	Земеделска територия	Пасище	X	16.428	7.039	9.389	Частна	НИКОЛА ЗАШЕВ ШИЛЕВ
82.34	000034	Земеделска територия	Друг вид поземлен имот без определено стопан. предназначение	-	8.275	4.311	3.964	Общинска публична	ОБЩ. РАДОМИР
82.35	000035	Земеделска територия	Друг вид поземлен имот без определено стопан. предназначение	-	6.361	6.361	0.000	Общинска публична	ОБЩ. РАДОМИР
82.36	000036	Земеделска територия	Дере	-	4.109	4.109	0.000	Общинска публична	ОБЩ. РАДОМИР
82.295	000295	Земеделска територия	За селскостопански, горски, ведомствен път	-	3.034	2.901	0.133	Общинска публична	ОБЩ. РАДОМИР
83.1	083001	Земеделска територия	Пасище	X	2.600	2.600	0.000	Частна	ГЕОРГИ ПЕТРОВ ВЛАЙОВ СТОИЧКО МИРЧЕВ МИХАЙЛОВ ИВАН ГЕОРГИЕВ НИКОЛЧЕВ КРЪСТО ИВАНОВ ЛЕВАЧКИ ИВАН ЛАЗАРОВ ГЕБРЕВ АЛЕКСАНДЪР КРЪСТЕВ ЛЕВАЧКИ
83.2	083002	Земеделска територия	Пасище	X	2.140	2.140	0.000	Частна	ЗДРАВКО СПАСОВ ЗАХАРИНОВ КИРИЛ ТАСЕВ ЙОВКОВ СЛАВКО ДОЙЧИНОВ КУЦОВ МИЛАН БОТЕВ ДЖАМОВ ГЕОРГИ ХРИСТОВ БЕЗГАШКОВ
83.3	083003	Земеделска територия	Пасище	X	6.619	6.619	0.000	Частна	ГЕОРГИ ПЕТРОВ НАКЕВ
83.4	083004	Земеделска територия	Пасище	X	6.619	6.619	0.000	Частна	ИВАН ТЕМЕЛАКИЕВ ДИМОВ

Имот идентификатор	№ имот по предходен план	Вид територия по предназначение	Начин на трайно ползване	Категория	Обща площ(дка)	Засегната площ(дка)	Остатъчна площ (дка)	Вид собственост	СОБСТВЕНИК
85.106	000052	Земеделска територия	Дере	-	2.828	1.246	1.582	Общинска публична	ОБЩ. РАДОМИР
85.291	000291	Земеделска територия	За селскостопански, горски, ведомствен път	-	11.949	4.720	7.229	Общинска публична	ОБЩ. РАДОМИР
86.1	086001	Земеделска територия	Пасище	X	3.579	3.579	0.000	Частна	ГЕОРГИ МИЦОВ ВУЧКОВ СОФИКА ХХХ ЦИЦЛОВА АНАНИ ВЕЛЕВ ЛЯМОВ
86.2	086002	Земеделска територия	Пасище	X	2.250	2.250	0.000	Частна	ДИМИТЪР СТОИЛОВ ДАНГЪРОВ
86.3	086003	Земеделска територия	Пасище	X	2.210	2.210	0.000	Частна	СЕВЕТА ИВАНОВА КОВАЧКА
86.4	086004	Земеделска територия	Пасище	X	2.450	2.450	0.000	Частна	ВЕЛИН ЗАХАРИЕВ МИХОВ
86.5	086005	Земеделска територия	Пасище	X	2.510	2.510	0.000	Частна	ИВАН ХРИСТОВ КОЛЕВ
86.6	086006	Земеделска територия	Пасище	X	2.580	2.580	0.000	Частна	АЛЕКСИ МИТОВ ДЖОРДЖАНОВ
86.7	086007	Земеделска територия	Пасище	X	2.639	2.639	0.000	Частна	ДУКО ИЛИЕВ ДЖАМАЛОВ
86.288	000288	Земеделска територия	За селскостопански, горски, ведомствен път	-	1.103	1.103	0.000	Общинска публична	ОБЩ. РАДОМИР
87.1	087001	Земеделска територия	Пасище	X	2.900	2.900	0.000	Частна	СИМЕОН ВАСЕВ МАЧКОВ
87.2	087002	Земеделска територия	Пасище	X	2.610	2.610	0.000	Частна	СИМЕОН МИЛАНОВ ВРАЖЕВ
87.3	087003	Земеделска територия	Пасище	X	3.790	3.790	0.000	Частна	СТОЙЧКО СТАНОЕВ СТАНКОВ
87.4	087004	Земеделска територия	Пасище	X	6.029	6.029	0.000	Частна	БОРИС АНТОВ ШАРКОВ
87.5	087005	Земеделска територия	Пасище	X	6.659	6.659	0.000	Частна	АЛЕКСАНДЪР ИЛИЕВ ШАРКОВ
87.6	087006	Земеделска територия	Пасище	X	6.789	6.789	0.000	Частна	АЛЕКСАНДЪР СТОЙМЕНОВ ТОПАЛОВ
87.7	087007	Земеделска територия	Пасище	X	7.259	7.259	0.000	Частна	ИВАН СТОИЛОВ АНДОНОВ
87.8	087008	Земеделска територия	Пасище	X	3.669	3.669	0.000	Частна	СЕРГИ ЛАЗОВ КОСТАДИНОВ
87.9	087009	Земеделска територия	Пасище	X	3.660	3.660	0.000	Частна	БОРЯНКА ЛАЗАРОВА ЙОРДАНОВА
87.11	087011	Земеделска територия	Пасище	X	12.139	12.139	0.000	Частна	СТОЯН МИЛЕНКОВ ДЕШОВ
87.12	087012	Земеделска територия	Пасище	X	6.499	6.499	0.000	Частна	РУМЕН ИВАНОВ СТЕФАНОВ
87.13	087013	Земеделска територия	Пасище	X	3.770	3.770	0.000	Частна	ВЛАДИМИР МИЛЕВ РЕСКИН
87.14	087014	Земеделска територия	Пасище	X	5.299	5.299	0.000	Частна	СТОЯН ДИМИТРОВ ЛЕКОВ
87.15	087015	Земеделска територия	Пасище	X	5.599	5.599	0.000	Частна	ПЕТЪР ЙОРДАНОВ СИРИНЯЧКИ
87.16	087016	Земеделска територия	Пасище	X	5.599	5.599	0.000	Частна	ЙОРДАН ИВАНОВ ТАФРАДЖИЙСКИ

Имот идентификатор	№ имот по предходен план	Вид територия по предназначение	Начин на трайно ползване	Категория	Обща площ(дка)	Засегната площ(дка)	Остатъчна площ (дка)	Вид собственост	СОБСТВЕНИК
87.17	087017	Земеделска територия	Пасище	X	15.888	15.888	0.000	Частна	ИВАН ДИМИТРОВ БИДЖОВ
87.18	087018	Земеделска територия	Пасище	X	46.704	46.704	0.000	Частна	н-ци на ЕЛЕНКА ПЕТЪР И СТАНИМИР АНАКИЕВИ
87.19	087019	Земеделска територия	Пасище	X	3.040	3.040	0.000	Частна	ЦВЕТАНКА РАЙЧЕВА МАЧКОВА
87.20	087020	Земеделска територия	Пасище	X	3.040	3.040	0.000	Частна	ПЕПИ КИРИЛОВ АСЕНОВ
87.21	087021	Земеделска територия	Пасище	X	3.040	3.040	0.000	Частна	ЕВДОКИЯ АСЕНОВА ЯНЕВА
87.289	000289	Земеделска територия	За селскостопански, горски, ведомствен път	-	0.861	0.861	0.000	Общинска публична	ИРИНА НИКОЛОВА АСЕНОВА
88.1	088001	Земеделска територия	Нива	X	4.336	4.336	0.000	Частна	ОБЩ. РАДОМИР КОЦЕ МИТЕВ КЪОСЕВ ГРИГОР МИЛЕВ МИХОВ БОРИС ИВАНОВ МУЧАНОВ(КОЛЕВ)
491 бр. имот					Общо: 3549.949	3191.317	358.632	дка	

2. Горска територия									
17.33	000011	Горска територия	Друг вид дървопроизводителна гора	-	4.826	4.826	0.000	Държавна частна	МЗГ - ДЛ
45.3	045003	Горска територия	Друг вид дървопроизводителна гора	X	191.122	4.970	186.152	Общинска частна	КМЕТСТВО СТАРО СЕЛО
85.117	000002	Горска територия	Друг вид дървопроизводителна гора	-	2889.654	2889.654	0.000	Държавна частна	МЗГ - ДЛ
85.129	000129	Горска територия	Друг вид дървопроизводителна гора	-	2.908	0.435	2.473	Държавна частна	МЗГ - ДЛ
3 бр. имот					Общо: 3088.510	2899.885	188.625	дка	

3. Територия за транспорт									
3.214	000214	Територия за транспорт	За местен път	-	14.645	6.515	8.130	Общинска публична	ОБЩ. РАДОМИР
1 бр. имот					Общо: 14.645	6.515	8.130	дка	

4. Урбанизирана територия									
17.9901	000012	Урбанизирана територия	За друг вид застрояване	-	14.968	14.968	0.000	Съсобственост	ГР. РАДОМИР, С. СТАРО СЕЛО, МАХАЛА
22.9902	000219	Урбанизирана територия	За друг вид застрояване	-	8.024	6.590	1.434	Съсобственост	ГР. РАДОМИР, С. СТАРО СЕЛО, МАХ.
24.9901	000215	Урбанизирана територия	За друг вид застрояване	-	5.125	5.125	0.000	Съсобственост	ГР. РАДОМИР, С. СТАРО СЕЛО, МАХ.
3 бр. имот					Общо: 29.117	26.683	1.434	дка	

Имот идентификатор	№ имот по предходен план	Вид територия по предназначение	Начин на трайно ползване	Категория	Обща площ(дка)	Засегната площ(дка)	Остатъчна площ (дка)	Вид собственост	СОБСТВЕНИК
24.9902	000221	Урбанизирана територия	За друг вид застрояване	-	1.496	1.496	0.000	Съсобственост	ГР. РАДОМИР, С. СТАРО СЕЛО, МАХ.
26.9901	000229	Урбанизирана територия	За друг вид застрояване	-	92.405	59.497	32.908	Съсобственост	ГР. РАДОМИР, СТАРО СЕЛО, МАХ. ЧАЧУЛОВА

5 бр. имот

Общо:

122.019 87.676 34.343 дка

ОБЕКТ:ВОДОИЗТОЧНИК "ОПАЛОВО", ЗЕМЛИЩЕ С.СТУДЕНА, ОБЩИНА ПЕРНИК, ОБЛ.ПЕРНИК

РЕГИСТЪР

НА ЗАСЕГНАТИТЕ ИМОТИ
ОТ САНИТАРНО ОХРАНИТЕЛНА ЗОНА III ПОЯС

Землище: с.Студена, ЕКАТТЕ 70038

Имот идентификатор	№ имот по предходен план	Вид територия по предназначение	Начин на трайно ползване	Категория	Обща площ(дка)	Засегната площ(дка)	Остатъчна площ (дка)	Вид собственост	СОБСТВЕНИК
1. Земделска територия									
37.42	630	Земделска територия	Пасище	IX	360.902	132.512	228.390	Общинска частна	ОБЩИНА ПЕРНИК
37.65	837	Земделска територия	Гори и храсти в земеделска земя	IX	3.674	0.032	3.642	Стопанисвано от общината	ЗЕМИ ПО ЧЛ. 19 ОТ ЗСПЗЗ
37.749	749	Земделска територия	Пасище	IX	1874.773	45.009	1829.764	Общинска частна	ОБЩИНА - ПЕРНИК
					Общо:	2239.349	177.553	2061.796	дка

3 бр. имоти

ОБЕКТ: ВОДОИЗТОЧНИК "ОПАЛОВО", ЗЕМЛИЩЕ С. БОСНЕК, ОБЩИНА ПЕРНИК, ОБЛ. ПЕРНИК

РЕГИСТЪР

НА ЗАСЕГНАТИТЕ ИМОТИ
ОТ САНИТАРНО ОХРАНИТЕЛНА ЗОНА III ПОЯС

Землище: с. Боснек, ЕКАТТЕ 05760

Имот идентификатор	№ имот по предходен план	Вид територия по предназначение	Начин на трайно ползване	Категория	Обща площ(дка)	Засегната площ(дка)	Остатъчна площ (дка)	Вид собственост	СОБСТВЕНИК
1. Земделска територия									
114.276	114276	Земеделска територия	Пасище	X	647.790	0.370	647.420	Общинска частна	ОБЩИНА ПЕРНИК
					Общо:	647.790	647.420	дка	

1 бр. имот

КООРДИНАТЕН РЕГИСТЪР
на характерните точки по чупките на поясите на СОЗ
на водоизточник "Опалово", с.Друган

Кадастрална координатна система 2005		
№	X [m]	Y [m]
1	4707801.274	299876.673
2	4707809.184	299878.868
3	4707809.220	299893.023
4	4707796.855	299910.828
5	4707785.772	299919.447
6	4707766.861	299924.929
7	4707756.799	299905.972
8	4707718.713	299675.873
9	4707509.283	299808.536
10	4707365.355	299965.055
11	4707289.232	300425.080
12	4707679.540	301332.304
13	4708412.988	301179.572
14	4709059.004	300650.206
15	4709144.821	299869.086
16	4708867.755	299661.388
17	4708341.289	299466.495
18	4707825.244	299604.797
19	4707234.553	300804.378
20	4707310.349	301645.168
21	4707964.886	302281.773
22	4708766.367	302961.338
23	4709619.470	304379.508
24	4711304.611	303287.050
25	4711654.921	302963.487
26	4712123.766	302417.592
27	4712604.475	302144.585
28	4712698.440	301601.015
29	4711816.613	301270.219
30	4710583.103	300444.973
31	4709483.778	299617.306
32	4708804.073	299398.589

Координатна система 1970г. К-9		
№	X [m]	Y [m]
1	4579440.940	8477377.311
2	4579448.902	8477379.311
3	4579449.287	8477393.462
4	4579437.364	8477411.567
5	4579426.496	8477420.457
6	4579407.725	8477426.404
7	4579397.198	8477407.700
8	4579353.450	8477178.596
9	4579147.341	8477316.389
10	4579007.307	8477476.417
11	4578942.541	8477938.205
12	4579355.113	8478835.586
13	4580084.616	8478664.813
14	4580717.426	8478119.653
15	4580783.970	8477336.608
16	4580501.852	8477135.791
17	4579970.712	8476953.923
18	4579458.203	8477104.911
19	4578897.224	8478318.758
20	4578993.724	8479157.473
21	4579663.789	8479777.789
22	4580481.822	8480437.433
23	4581369.666	8481834.232
24	4583027.474	8480700.507
25	4583369.724	8480368.389
26	4583825.002	8479811.069
27	4584298.866	8479526.280
28	4584379.412	8478980.524
29	4583489.645	8478671.544
30	4582236.094	8477876.902
31	4581116.638	8477076.534
32	4580431.708	8476874.626

ПРОТОКОЛ

за координиране (заснемане)
на характерни точки от контура на пояс на СОЗ I
на водоизточник „Опалово“, с. Друган, общ. Радомир, обл. Перник

Днес 26.04.2021 г. в с. Друган, общ. Радомир, по молба на:

“ВиК Перник” ЕООД.....

Правоспособното лице: **инж. Аргир Николов Аргиров**, вписано в регистъра на правоспособните лица със заповед № РД-15-25 / 04.04.2016г. с рег.№2879 на Изпълнителния директор на Агенцията по геодезия, картография и кадастър (АГКК),

извърших координиране (заснемане) на характерни точки от контура на пояс на СОЗ I на водоизточник „Опалово“, с. Друган, общ. Радомир, обл. Перник.

Трасирането и означаването на характерните точки е извършено в присъствието на следните заинтересувани лица:

инж. Бойка Шаркова - “ВиК Перник” ЕООД

Настоящият протокол се състави в два екземпляра - по един за заинтересованото и правоспособното лице.

Правоспособно лице

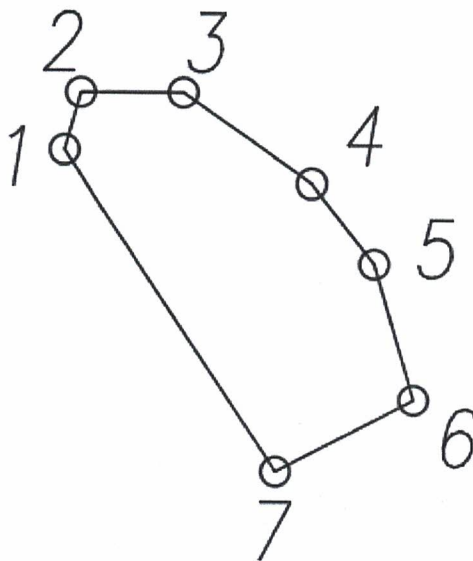


/ инж. А.Аргиров/

Заинтересовани лица:

 / инж. Бойка Шаркова /

**Към Протокол
за координиране (заснемане)
на характерни точки от контура на пояс на СОЗ I
на водоизточник „Опалово“, с. Друган, обл.Перник**



**РЕГИСТЪР НА КООРДИНИРАНИТЕ ТОЧКИ
БГС 2005 - КАДАСТРАЛНА**

№ на точката	X [m]	Y [m]	Вид на означаване
1	4707801.274	299876.673	кол
2	4707809.184	299878.868	кол
3	4707809.220	299893.023	кол
4	4707796.855	299910.828	кол
5	4707785.772	299919.447	кол
6	4707766.861	299924.929	кол
7	4707756.799	299905.972	кол

Правоспособно лице

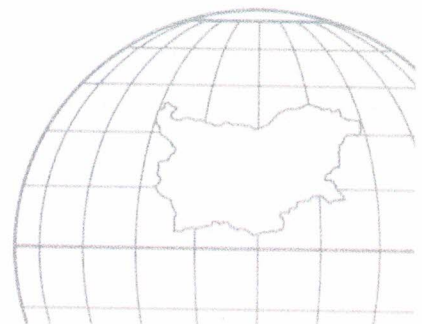


Инж. А. Аргиров/



Справка за заявени услуги / справки

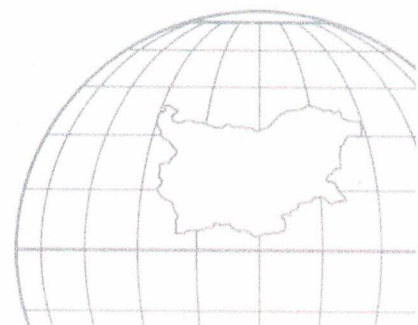
Вх. номер	Наименование	Обект	Статус	Цена
930167-11.05.2021	Копие на кадастрална карта в цифров вид с данни за собствеността	05760.114.276;	изпълнена	4,06 лв.





Справка за заявени услуги / справки

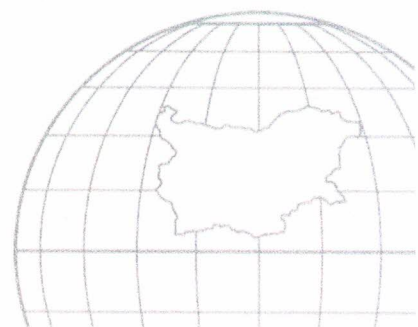
Вх. номер	Наименование	Обект	Статус	Цена
829787-21.04.2021	Копие на кадастрална карта в цифров вид с данни за собствеността	24832.3.29; 24832.3.40; 24832.4.1; 24832.4.2; 24832.4.3; 24832.4.4; 24832.4.5; 24832.4.6; 24832.4.7; 24832.4.8; 24832.4.9; 24832.4.10; 24832.4.11; 24832.4.12; 24832.4.13; 24832.4.14; 24832.4.15; 24832.4.16; 24832.4.17; 24832.4.18; 24832.4.19; 24832.4.20; 24832.4.21; 24832.4.22; 24832.4.23; 24832.4.24;...	изпълнена	404,60 лв.





Справка за заявени услуги / справки

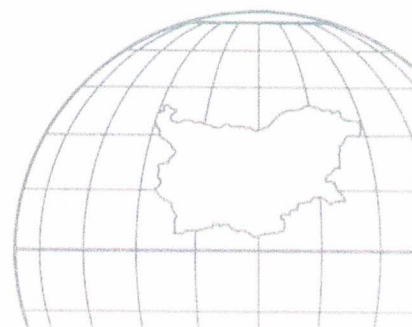
Вх. номер	Наименование	Обект	Статус	Цена
829786-21.04.2021	Копие на кадастрална карта в цифров вид с данни за собствеността	70038.37.42; 70038.37.749;	изпълнена	4,62 лв.





Справка за заявени услуги / справки

Вх. номер	Наименование	Обект	Статус	Цена
829794-21.04.2021	Копие на кадастрална карта в цифров вид с данни за собствеността	69064.1.1; 69064.1.3; 69064.1.4; 69064.1.5; 69064.1.6; 69064.1.7; 69064.1.8; 69064.1.9; 69064.2.1; 69064.2.2; 69064.2.3; 69064.2.4; 69064.2.5; 69064.2.6; 69064.2.7; 69064.2.8; 69064.2.9; 69064.2.10; 69064.2.11; 69064.2.12; 69064.2.13; 69064.2.14; 69064.2.15; 69064.2.16; 69064.2.17; 69064.2.19;...	изпълнена	386,96 лв.





Справка за заявени услуги / справки

Вх. номер	Наименование	Обект	Статус	Цена
930166-11.05.2021	Копие на кадастрална карта в цифров вид с данни за собствеността	69064.5.20; 69064.5.24;	изпълнена	4,62 лв.





Справка за заявени услуги / справки

Вх. номер	Наименование	Обект	Статус	Цена
930164-11.05.2021	Копие на кадастрална карта в цифров вид с данни за собствеността	24832.8.33; 24832.8.34; 24832.14.1; 24832.59.2; 24832.61.22; 24832.100.5;	изпълнена	7,42 лв.





ЗАПОВЕД

№ РД-15-36

СОФИЯ, 10.04.2019 г.

На основание чл. 18, ал. 2 от Закона за кадастъра и имотния регистър, чл. 12, ал. 1 от Наредба № 3 от 16.02.2001 г. за водене и съхраняване на регистъра на лицата правоспособни да извършват дейности по кадастъра (Наредба № 3), издадена от министъра на регионалното развитие и благоустройството и във връзка с чл. 14 от Наредба № 3, заявление с вх. № 94-125/22.03.2019 г. и становище на лицата определени със заповед № РД-13-182/19.07.2018 г. на изпълнителния директор на Агенция по геодезия, картография и кадастър, отразено в протокол № 291/08.04.2019г.

НАРЕЖДАМ:

Да бъде вписана промяна в регистъра на лицата, правоспособни да извършват дейности по кадастъра по партиден № 2589:

Като вместо: **ИНЖ. КАМЕЛИЯ СТАНКОВА СТАНКОВА**

Да се запише: **ИНЖ. КАМЕЛИЯ СТАНКОВА ДРАГАНОВА**

ЕГН 8604052837

ул. „Раковска” № 6

гр. Дупница

Настоящата заповед изменя Заповед № РД-15-70 от 15.09.2017 г.

Копие от настоящата заповед да се връчи на лицето, подлежащо на вписване и на съответните длъжностни лица за изпълнение.

ИЗПЪЛНИТЕЛЕН ДИРЕКТОР:

ИНЖ. ВИОЛЕТА КОРИТАРОВА

